

Информация о последствиях самовольного размещения на указанной территории нестационарных объектов в соответствии с решением комиссии по вопросам демонтажа самовольных нестационарных объектов на территории города Новосибирска
№ 153 от 29.04.2026

В случае если самовольный нестационарный объект не демонтирован его собственником (владельцем) в добровольном порядке либо перемещен в пределах территории планируемого демонтажа и (или) внешний вид его, в том числе размер, изменен, администрация района:

в течение 12 дней со дня истечения срока, предусмотренного абзацами третьим, четвертым пункта 6.7 Положения, обеспечивает его демонтаж (при размещении самовольного нестационарного объекта, являющегося гаражом);

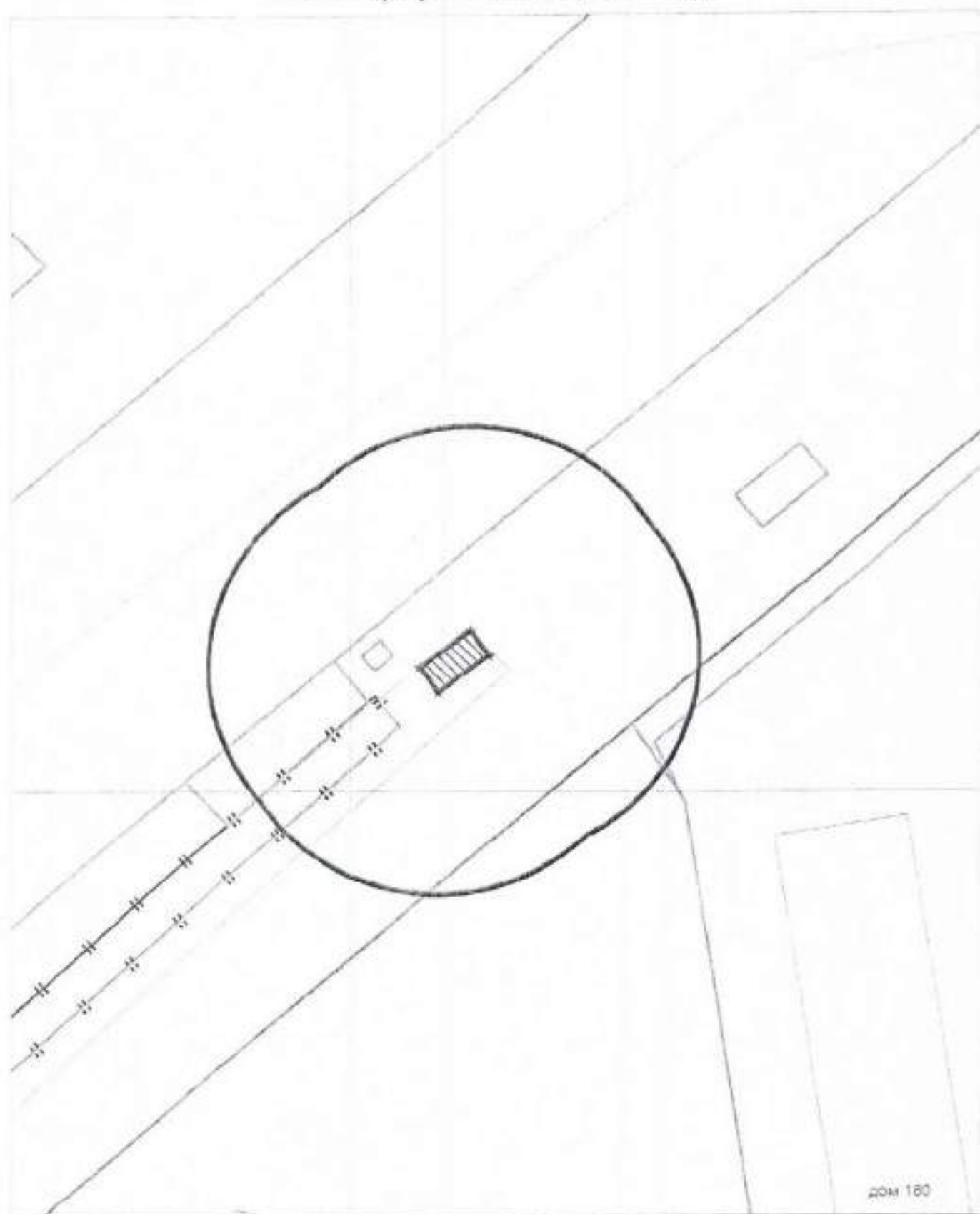
в течение 2 дней со дня истечения срока, предусмотренного абзацами третьим, четвертым пункта 6.7 Положения, информирует об этом департамент информационной политики мэрии города Новосибирска и направляет ему решение о демонтаже нестационарного объекта с прилагаемыми к нему материалами (при размещении самовольного нестационарного объекта, не являющегося гаражом).

Департамент информационной политики мэрии города Новосибирска не позднее 10 дней со дня регистрации информации, предусмотренной абзацем третьим настоящего пункта, обеспечивает демонтаж нестационарного объекта.

В случае выявления в течение года со дня опубликования карты-схемы территории в сетевом издании повторного размещения самовольного нестационарного объекта в пределах территории в радиусе 20 м от ранее демонтированного нестационарного объекта, указанной в карте-схеме территории, составляется акт о выявлении самовольного нестационарного объекта в порядке, предусмотренном пунктом 6.5 Положения. На основании такого акта о выявлении самовольного нестационарного объекта осуществляется повторный демонтаж самовольного нестационарного объекта в соответствии с пунктами 6.9 - 6.18 Положения без совершения действий, предусмотренных пунктами 6.6 - 6.8 Положения.

Карта - схема

с адресным ориентиром: ул. Гоголя, (180)
на топографическом плане М 1:500

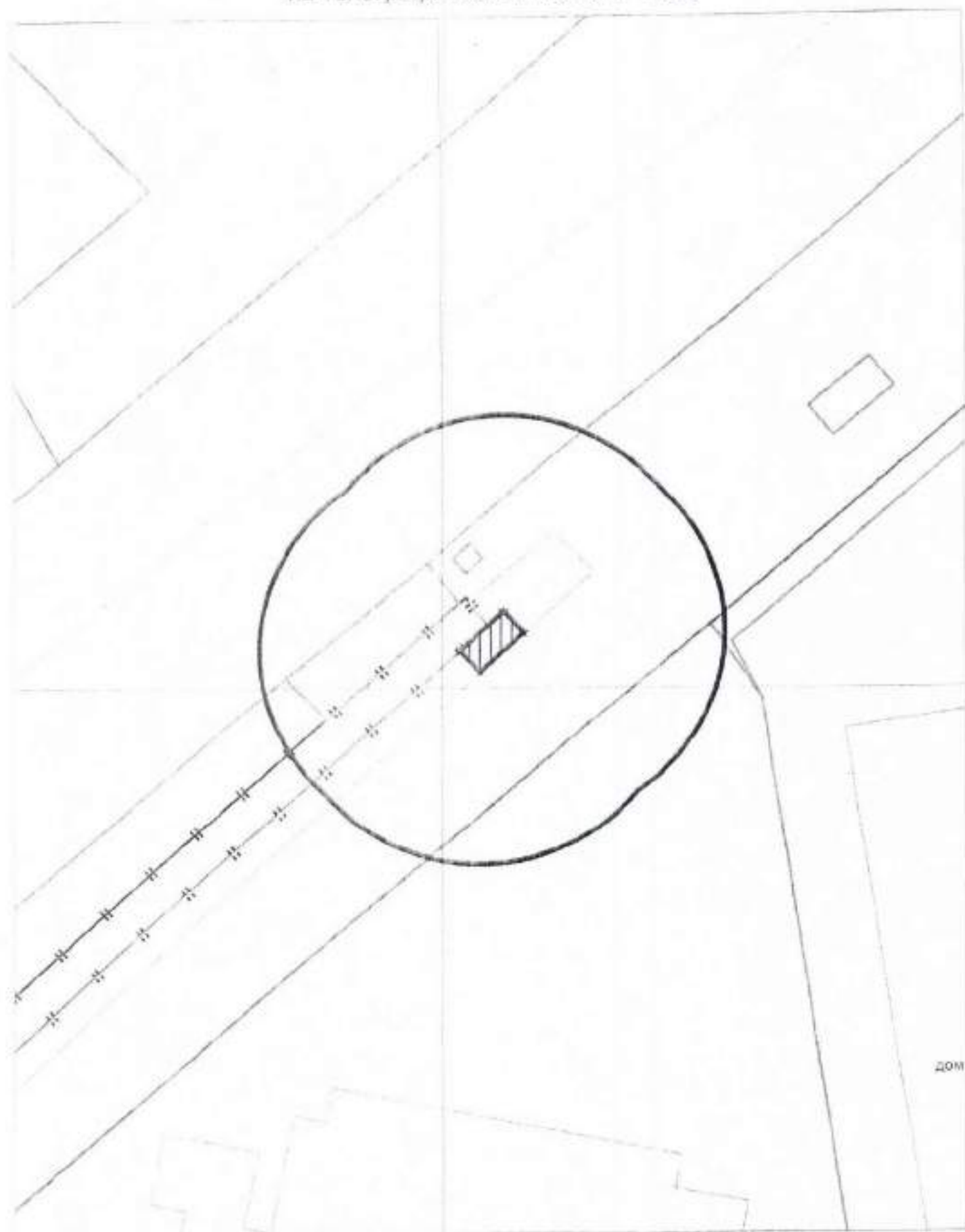


Карта - схема

с адресным ориентиром: ул. Гоголя, (180)
на топографическом плане М 1:500

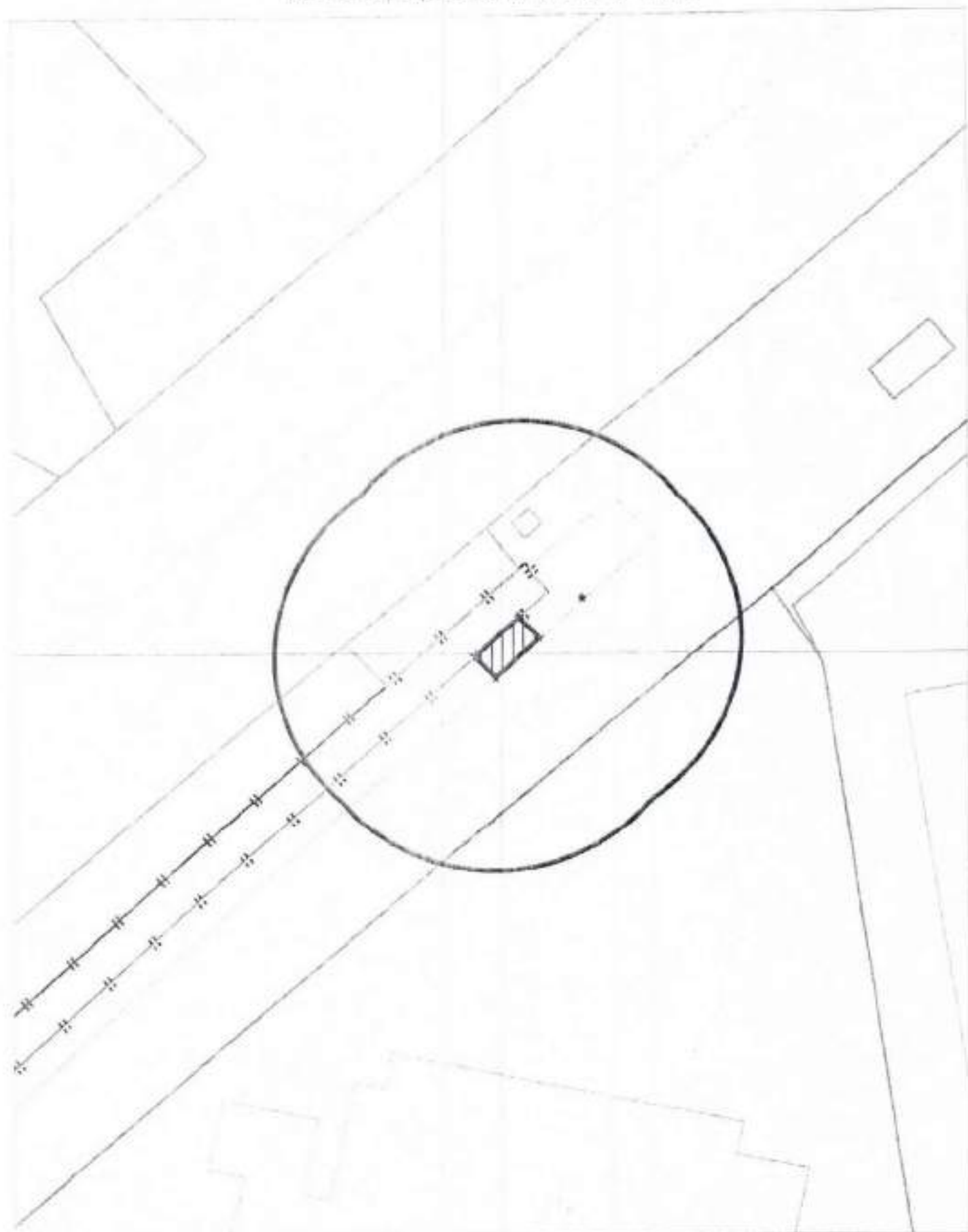


Карта - схема
с адресным ориентиром: ул. Гоголя, (180)
на топографическом плане М 1:500



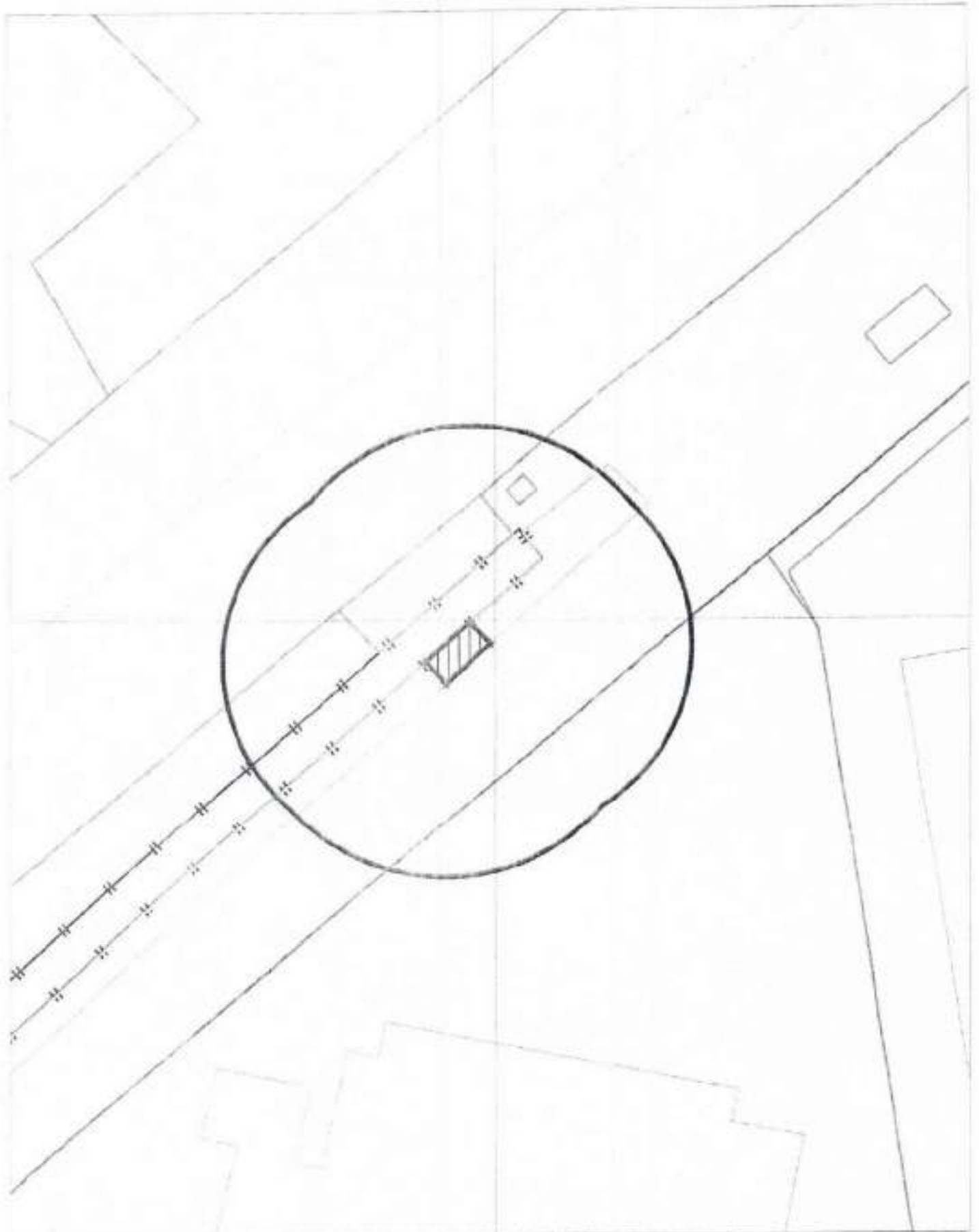
Карта - схема

с адресным ориентиром: ул. Гоголя, (180)
на топографическом плане М 1:500

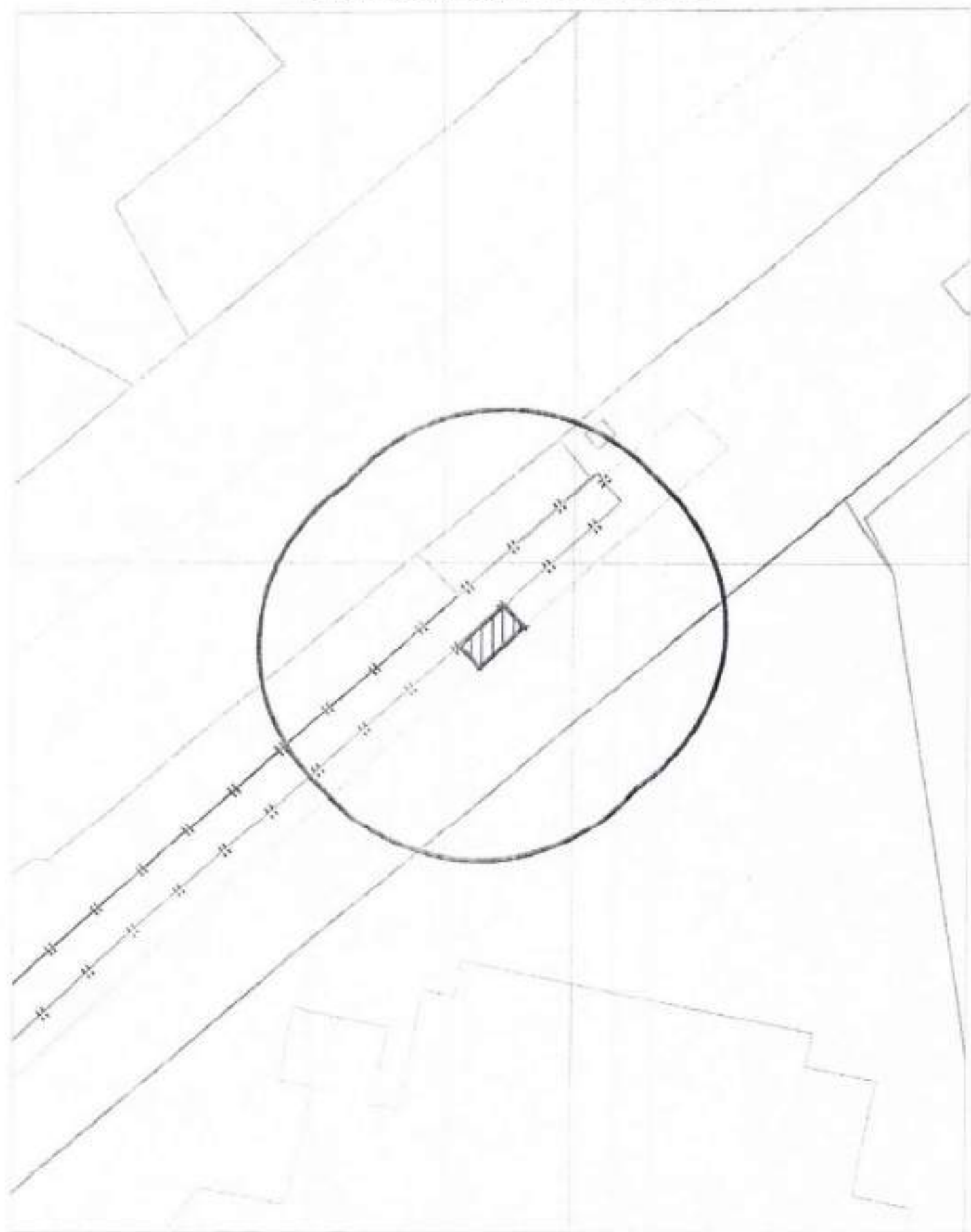


Карта - схема

с адресным ориентиром: ул. Гоголя, (180)
на топографическом плане М 1:500

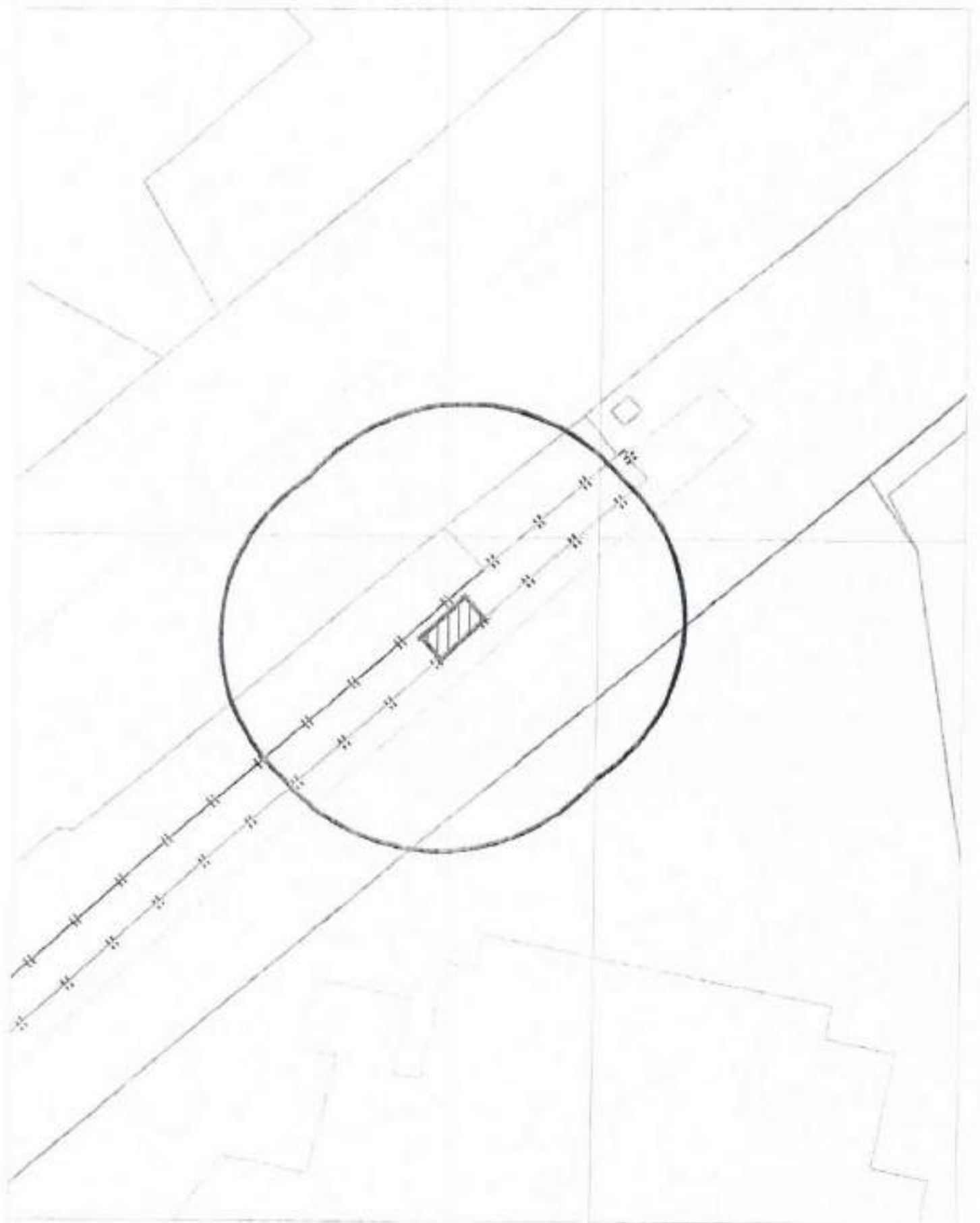


Карта - схема
с адресным ориентиром: ул. Гоголя, (180)
на топографическом плане М 1:500



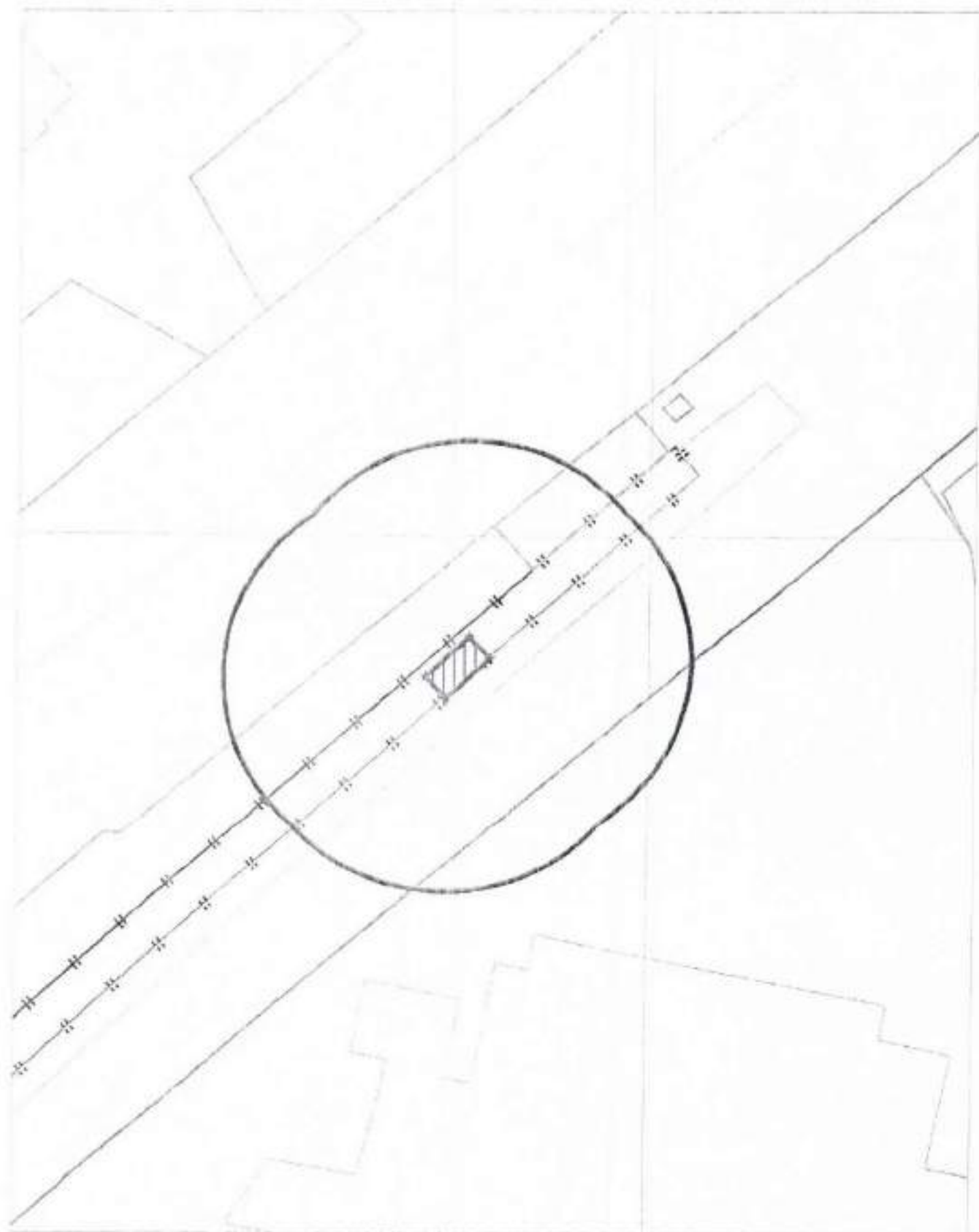
Карта - схема

с адресным ориентиром: ул. Гоголя, (180)
на топографическом плане М 1:500



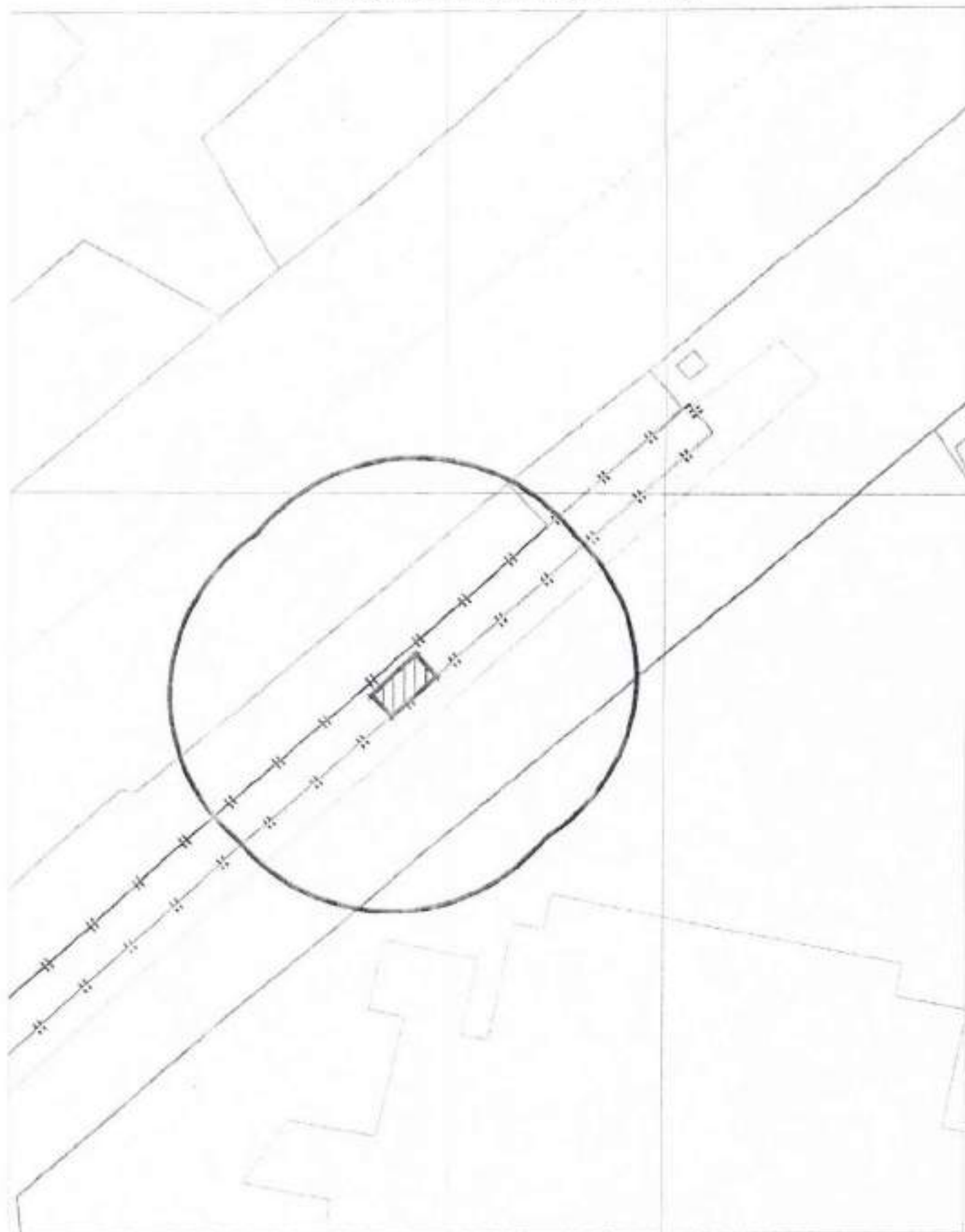
Карта - схема

с адресным ориентиром: ул. Гоголя, (180)
на топографическом плане М 1 500



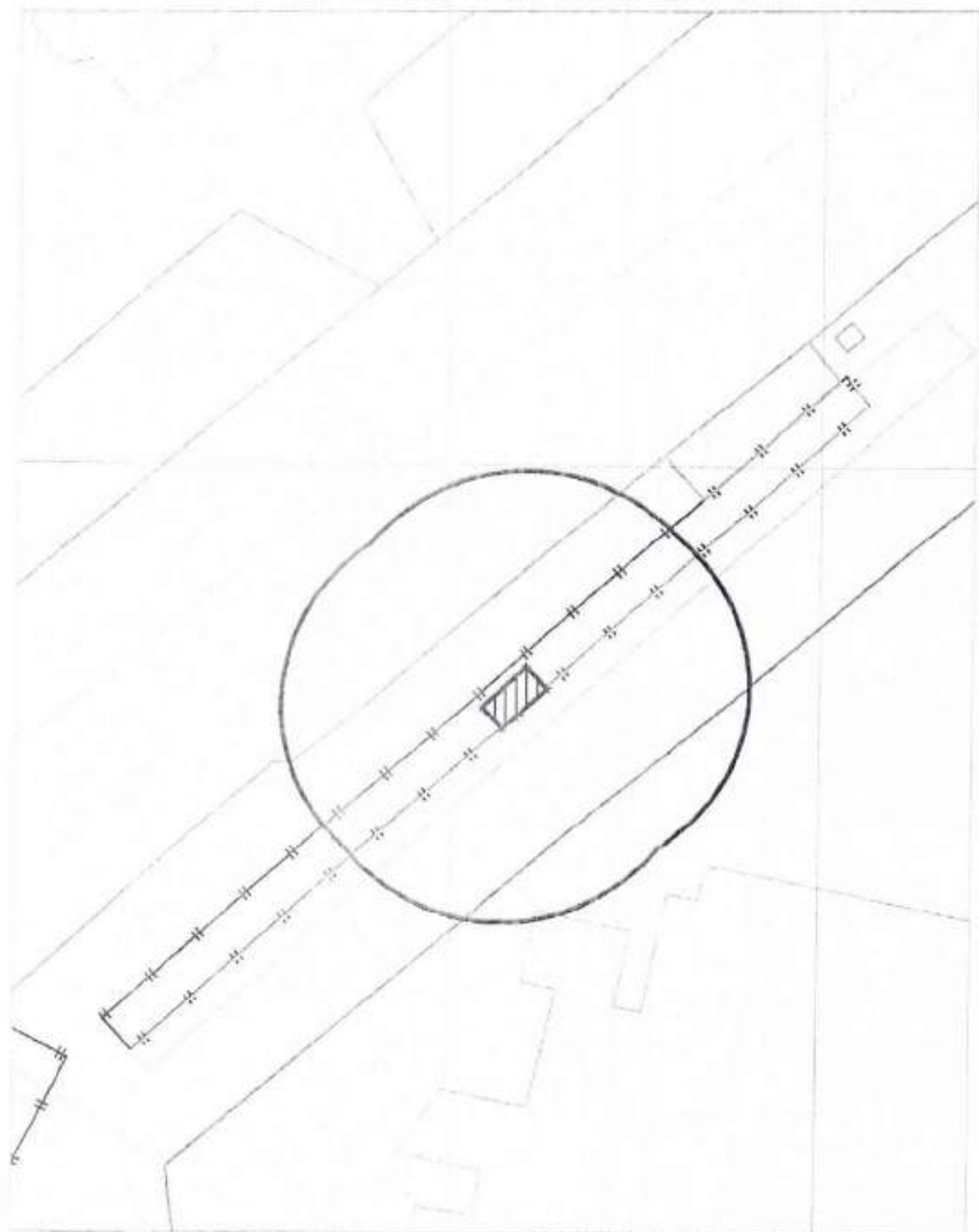
Карта - схема

с адресным ориентиром: ул. Гоголя, (180)
на топографическом плане М 1:500



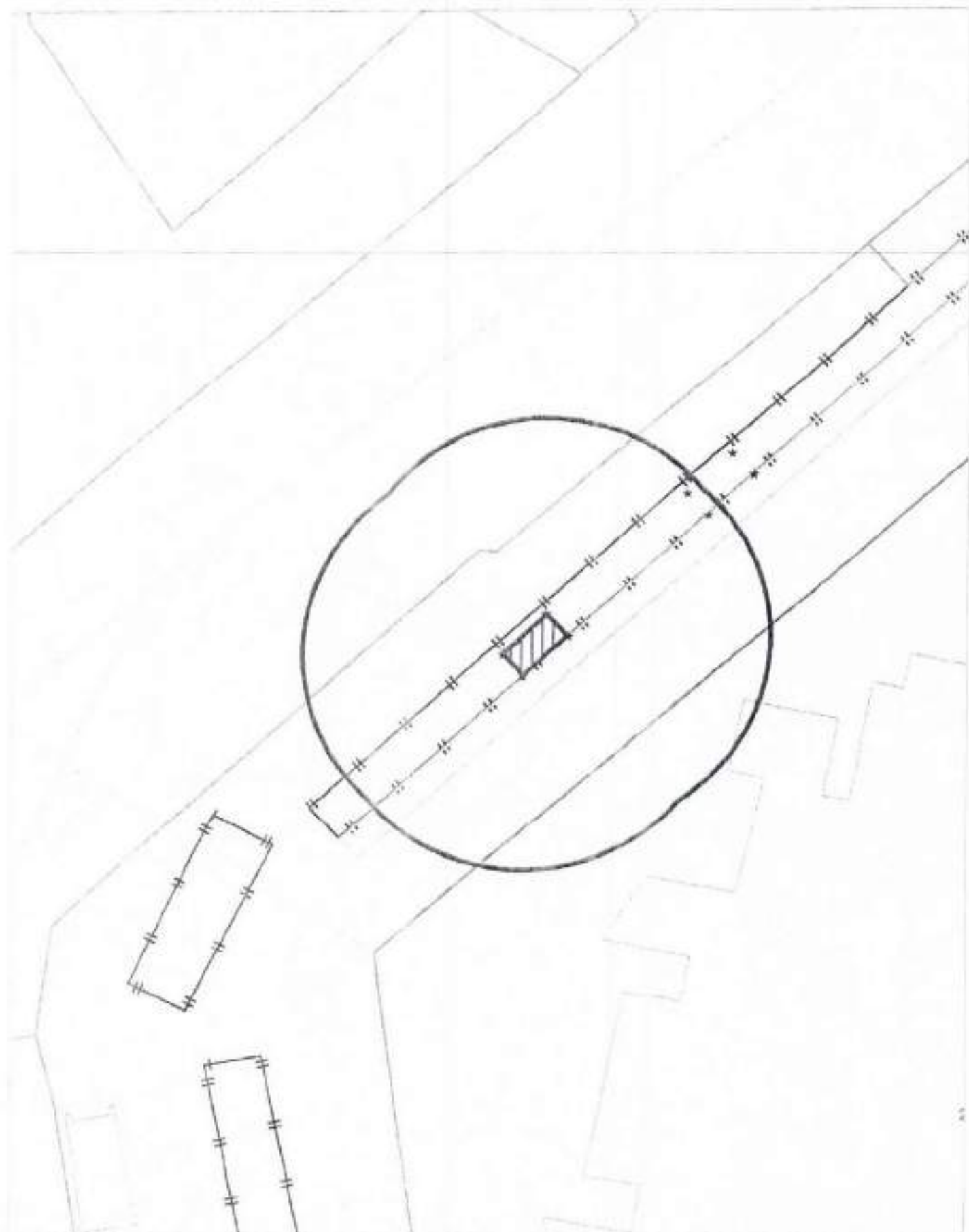
Карта - схема

с адресным ориентиром: ул. Гоголя, (180)
на топографическом плане М 1:500



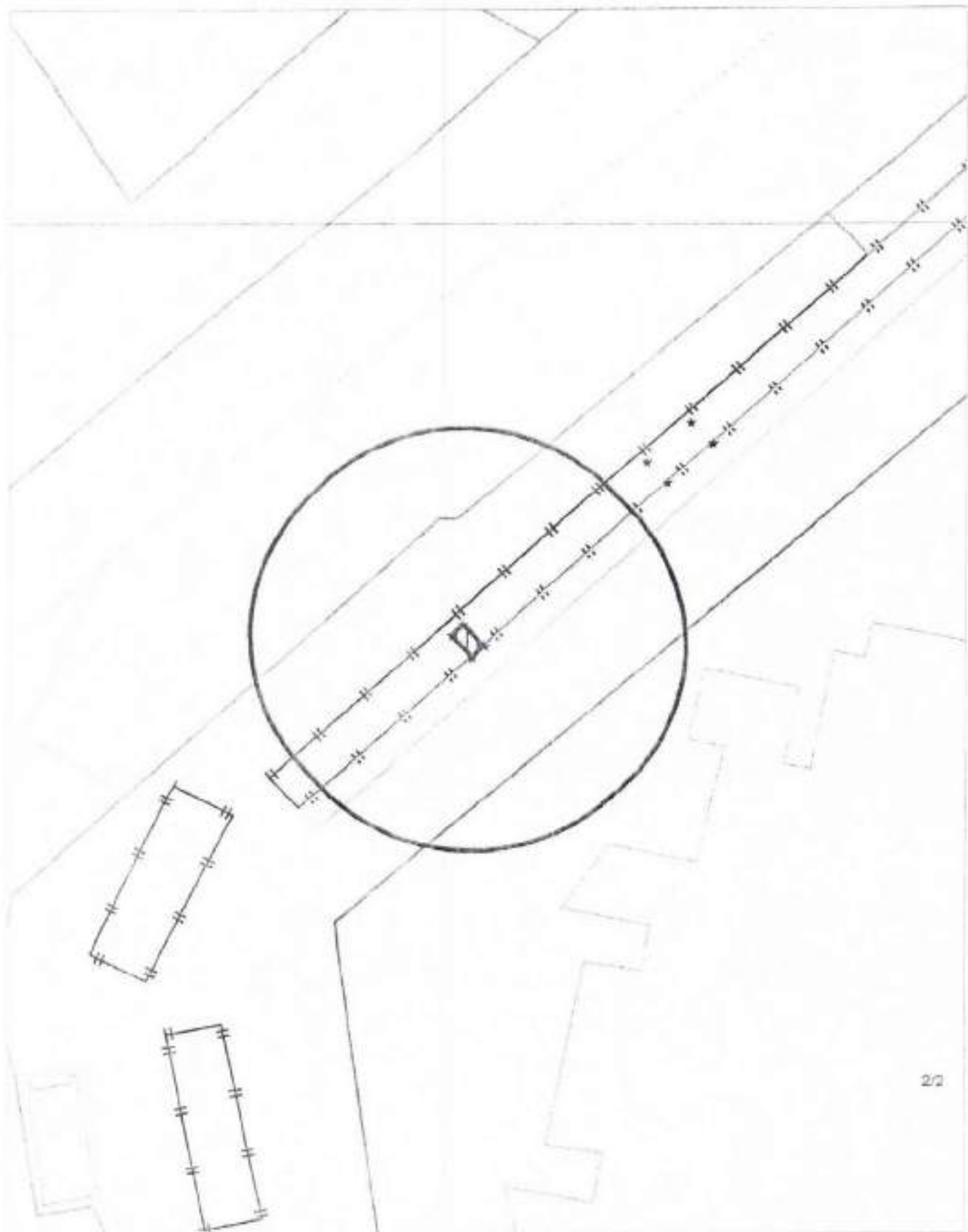
Карта - схема

с адресным ориентиром: ул. Гоголя, (180)
на топографическом плане М 1:500



Карта - схема

с адресным ориентиром: ул. Гоголя, (180)
на топографическом плане М 1:500



Карта - схема

с адресным ориентиром: ул. Гоголя, (180)
на топографическом плане М 1:500

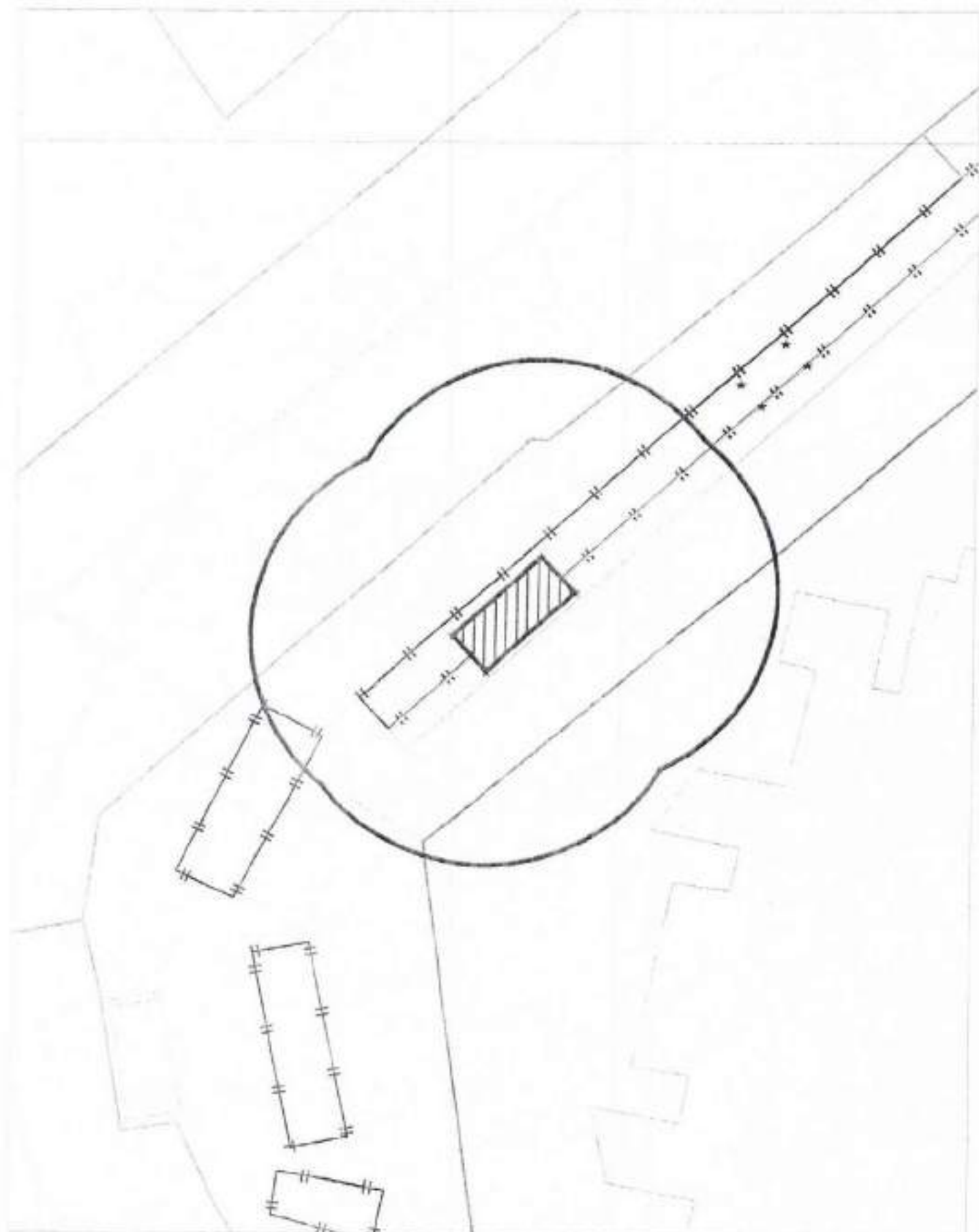
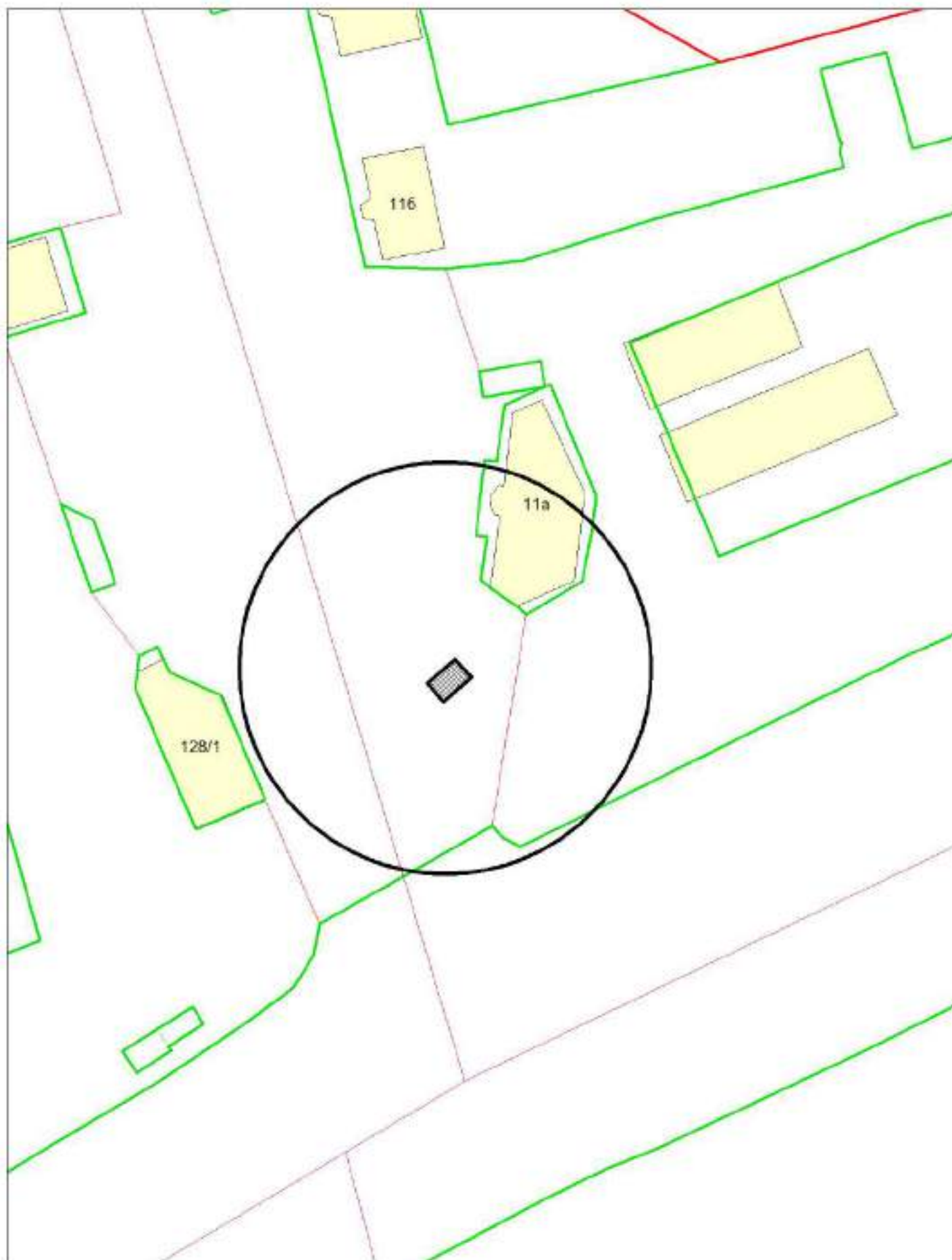
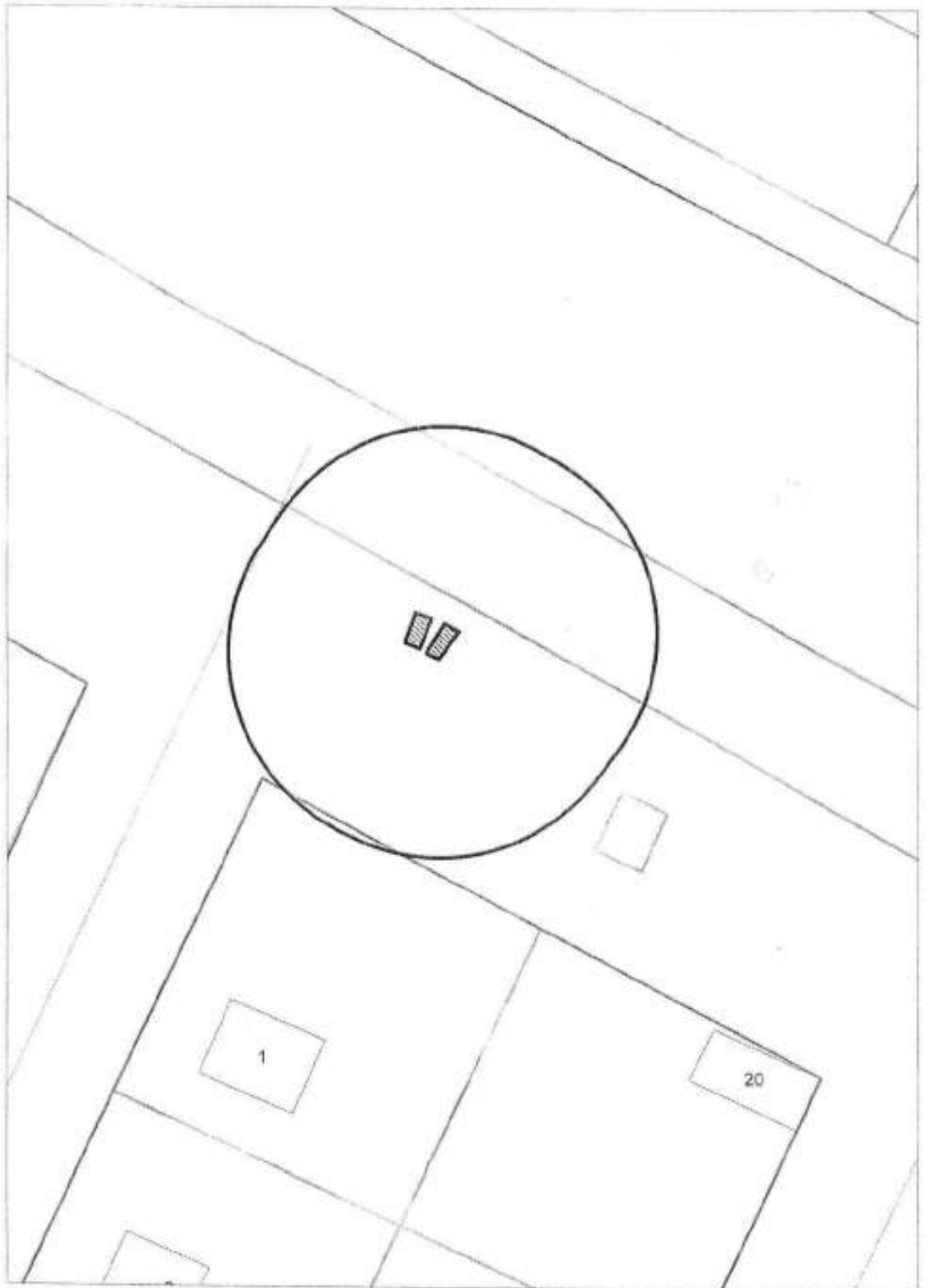


Схема территории по адресу: Гусинобродское шоссе, (11)
в масштабе М 1:500



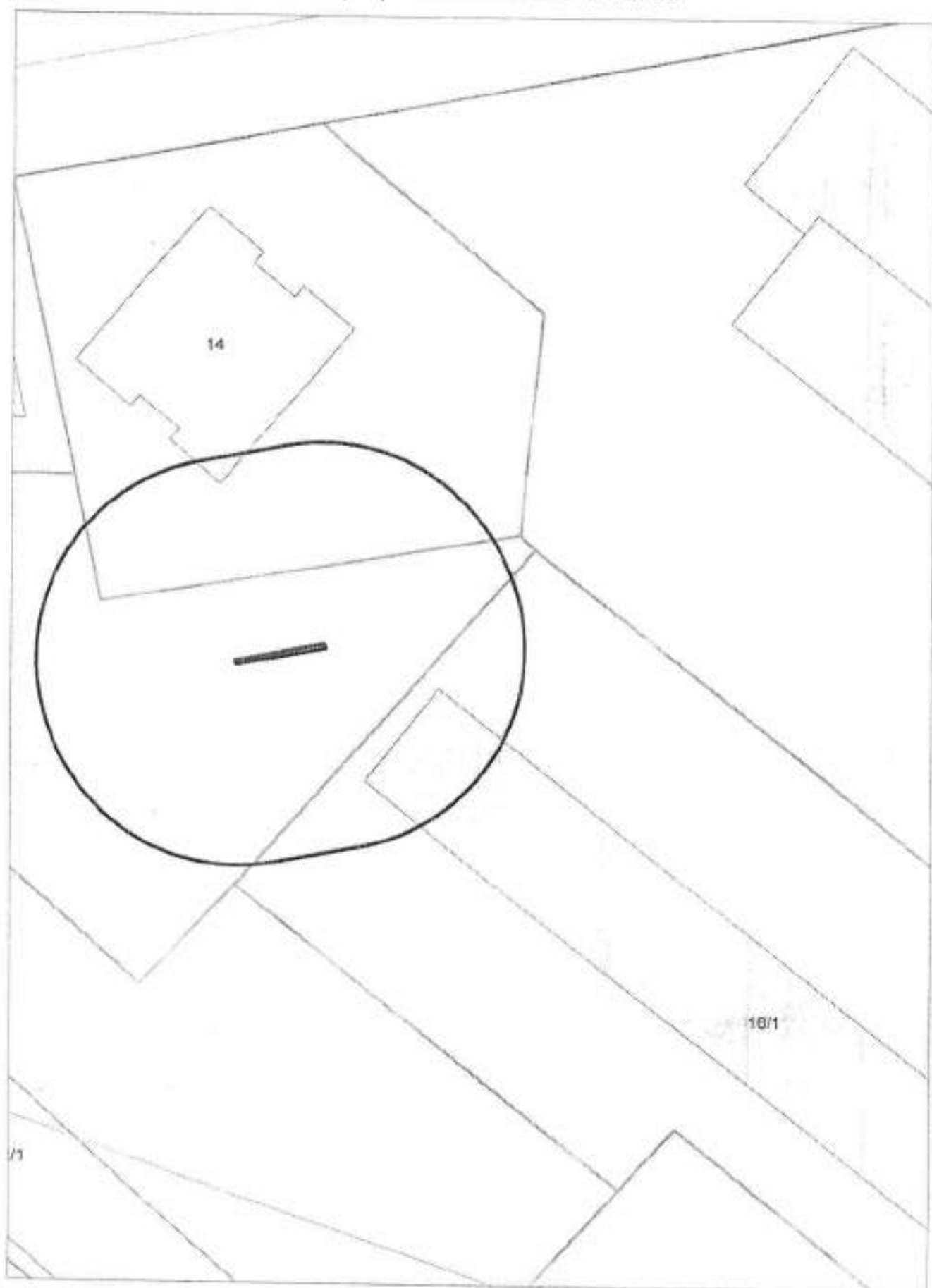
Карта - схема

с адресным ориентиром: ул. Павла Кондратенко, (1)
на топографическом плане М 1:500

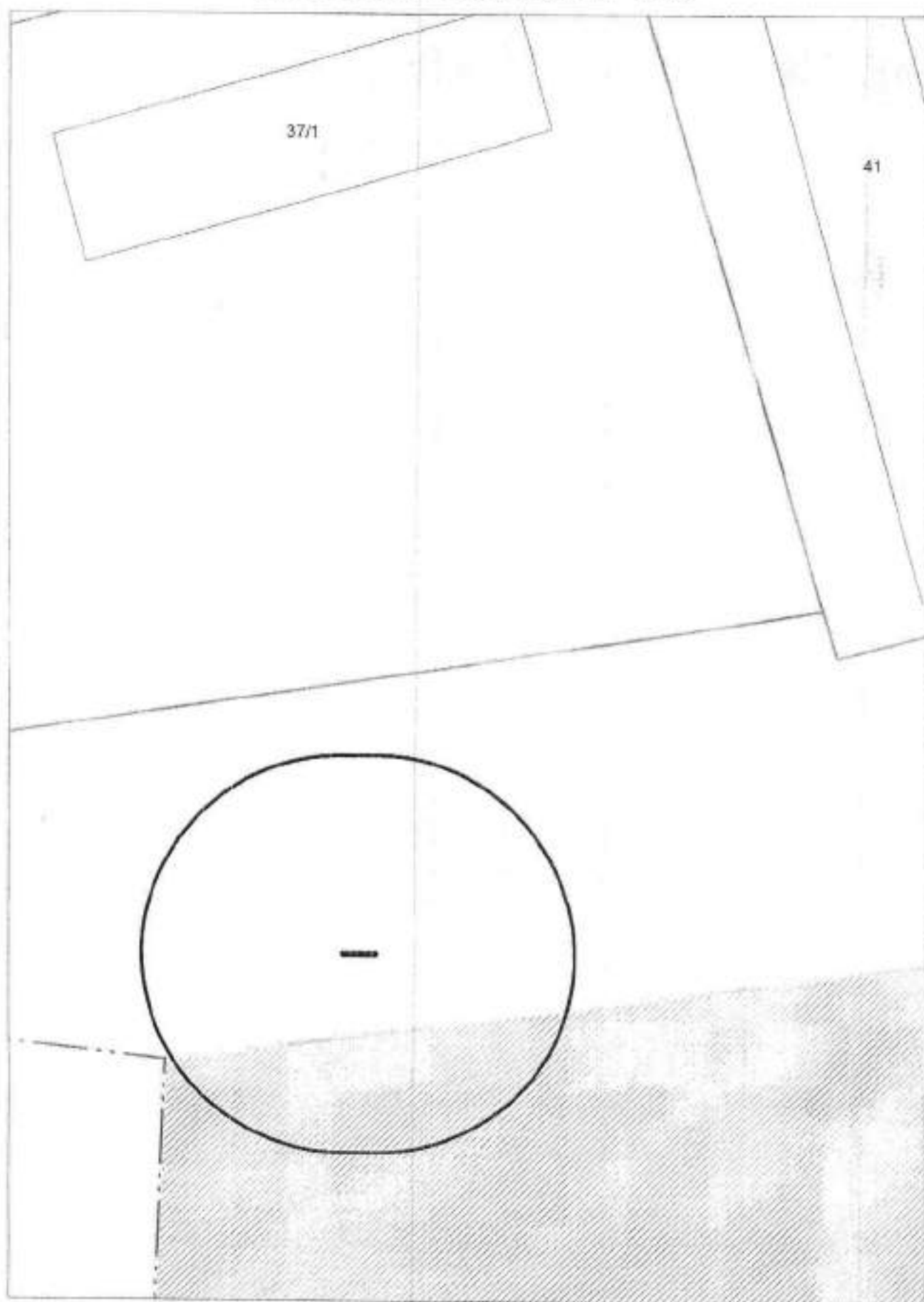


Карта - схема

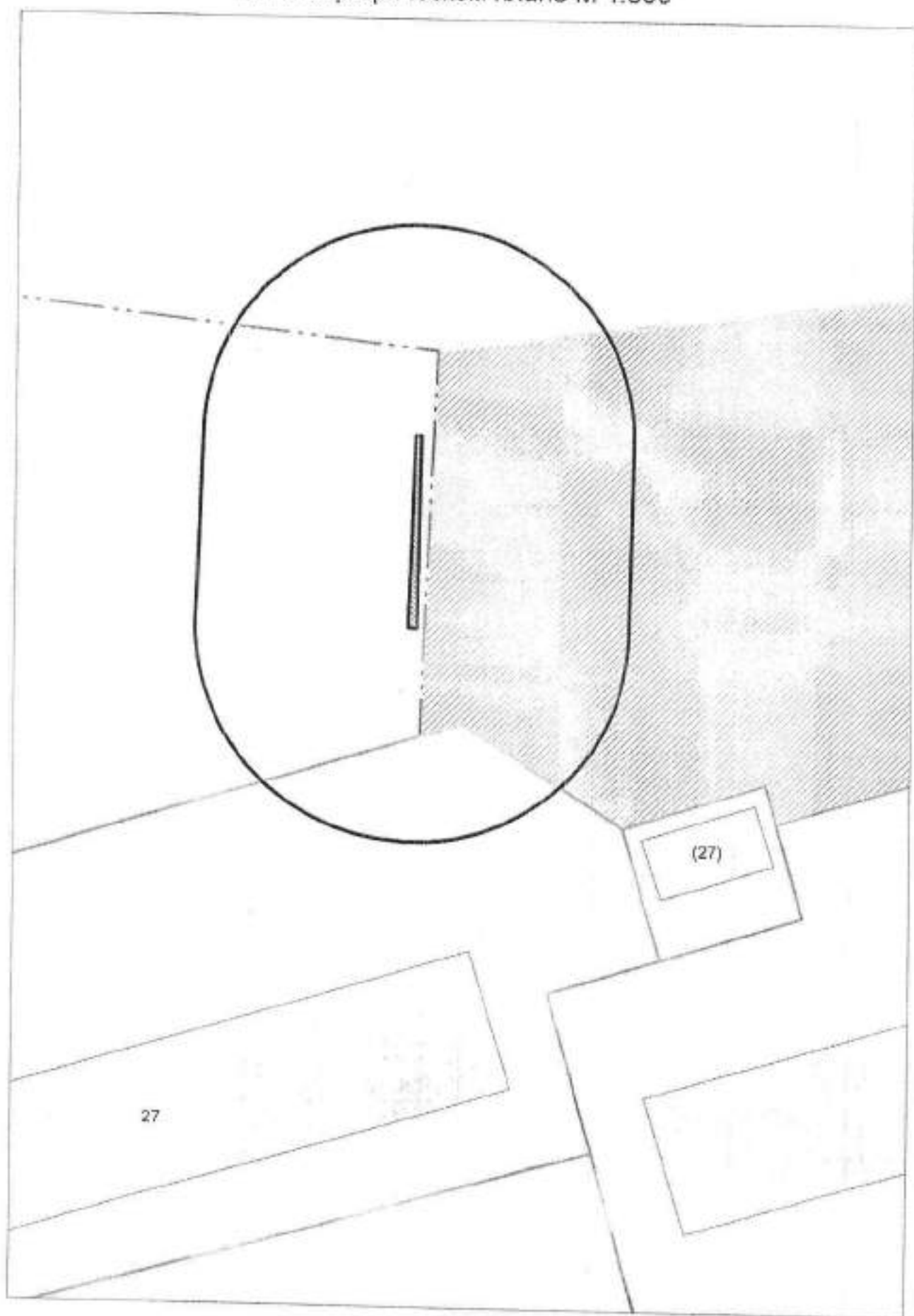
с адресным ориентиром: ул. Адриена Лежена, (16/1)
на топографическом плане М 1:500



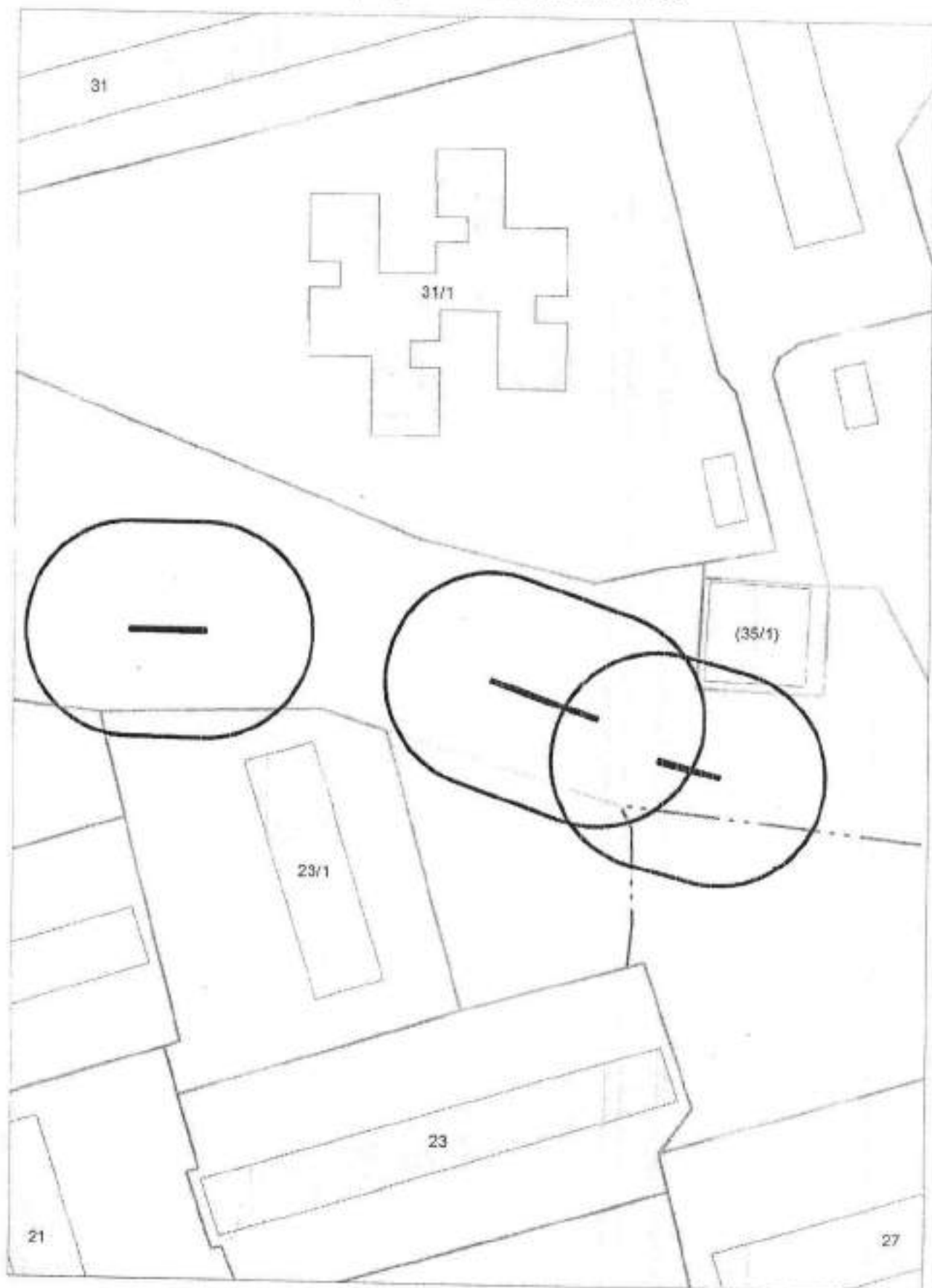
Карта - схема
с адресным ориентом: ул. Толбухина, (37/1)
на топографическом плане М 1:500



Карта - схема
с адресным ориентиром: Гусинобродское шоссе, (27)
на топографическом плане М 1:500

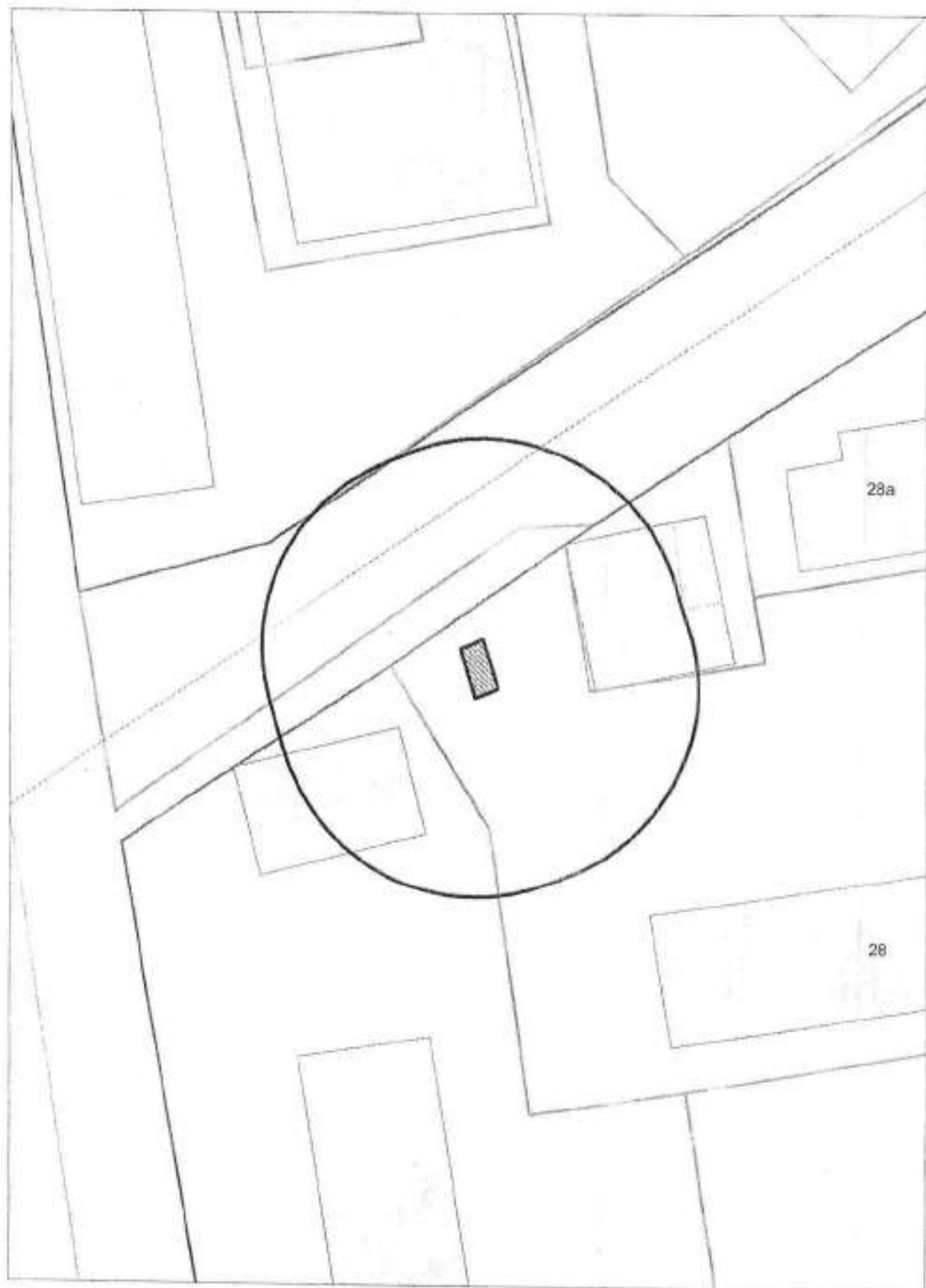


Карта - схема
с адресным ориентиром: Гусинобродское шоссе, (23/1)
на топографическом плане М 1:700

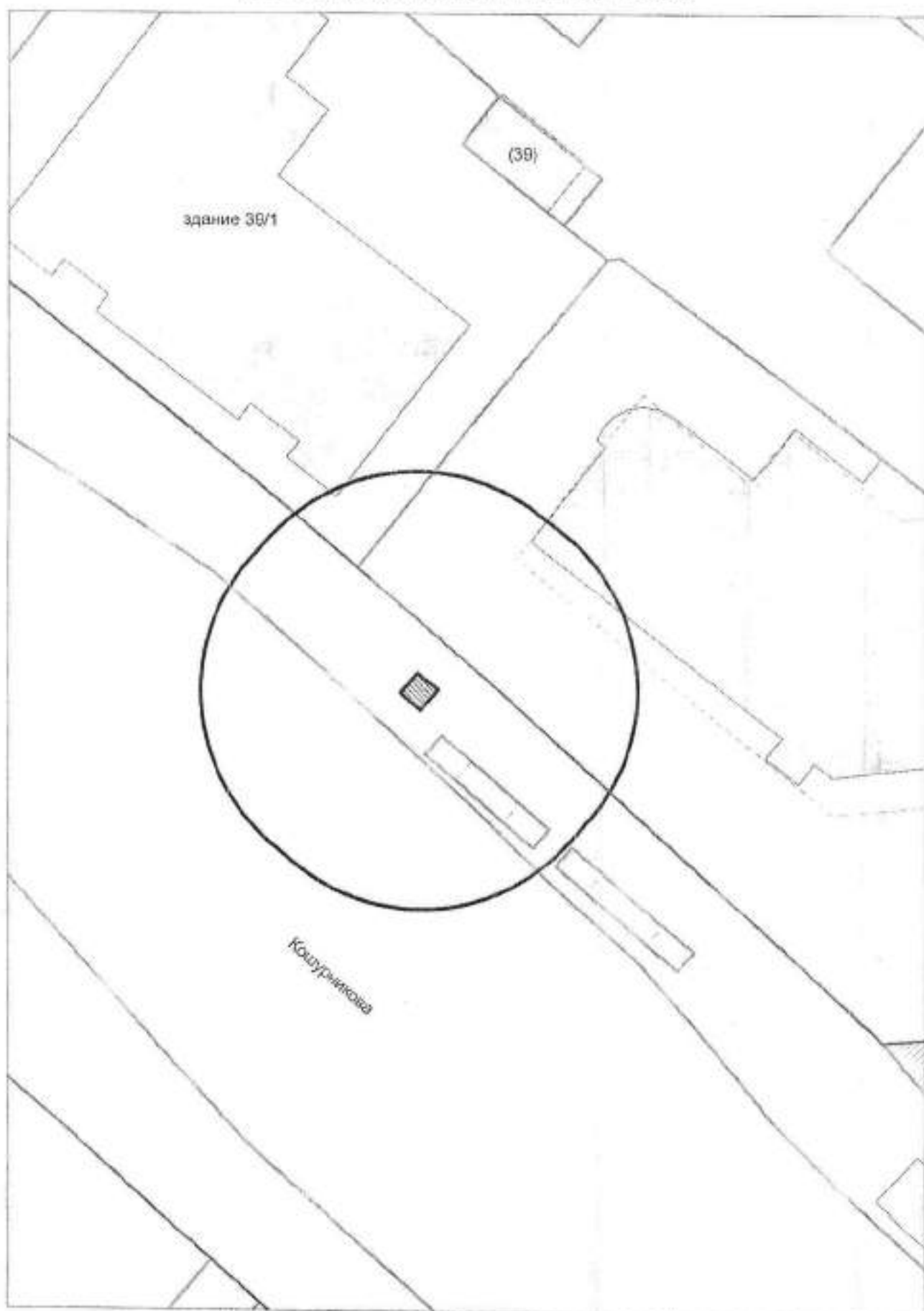


Карта - схема

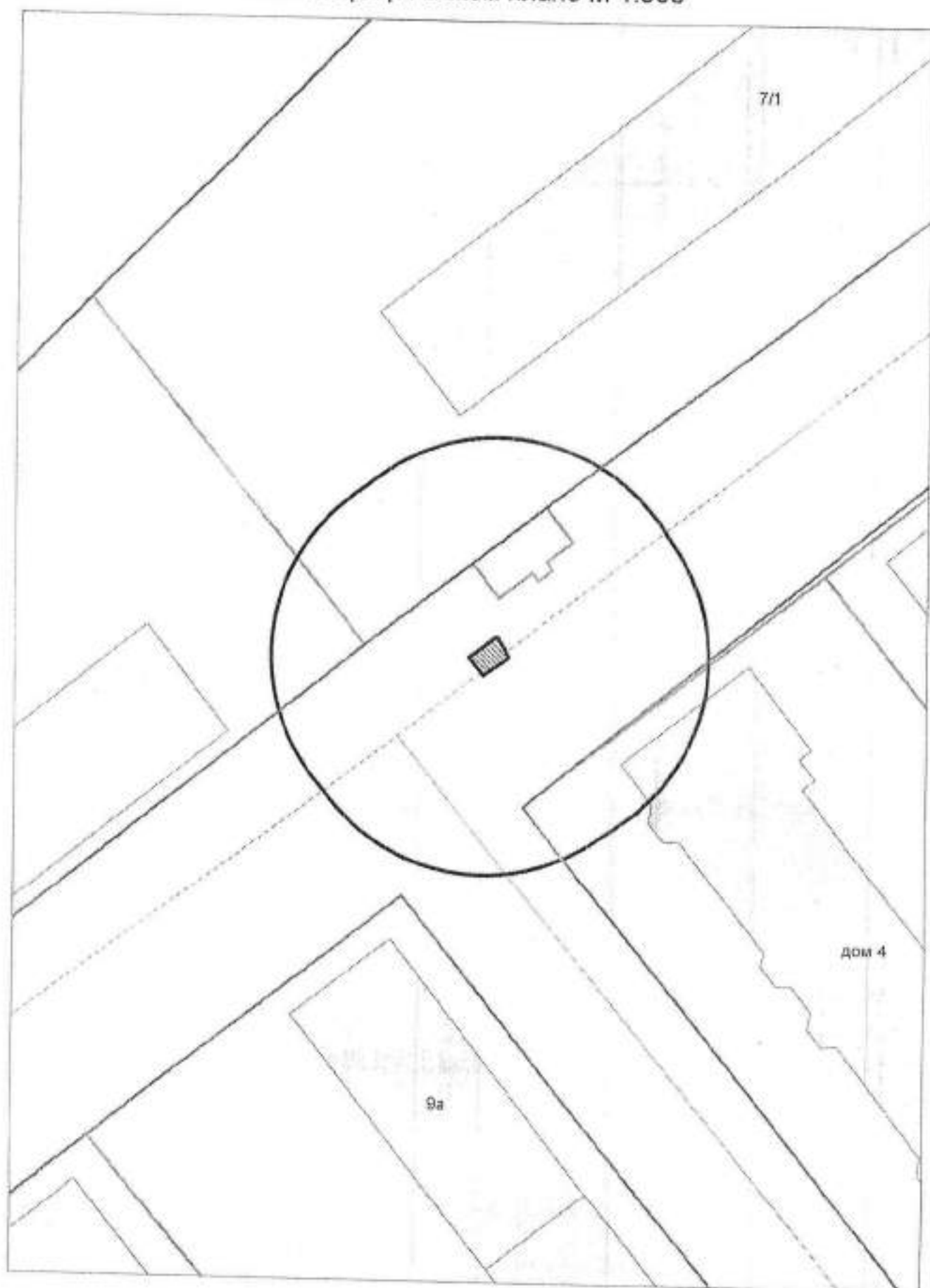
с адресным ориентиром: ул. Селезнева, (28)
на топографическом плане М 1:500



Карта - схема
с адресным ориентиром: ул. Бориса Богаткова, (239)
на топографическом плане М 1:500

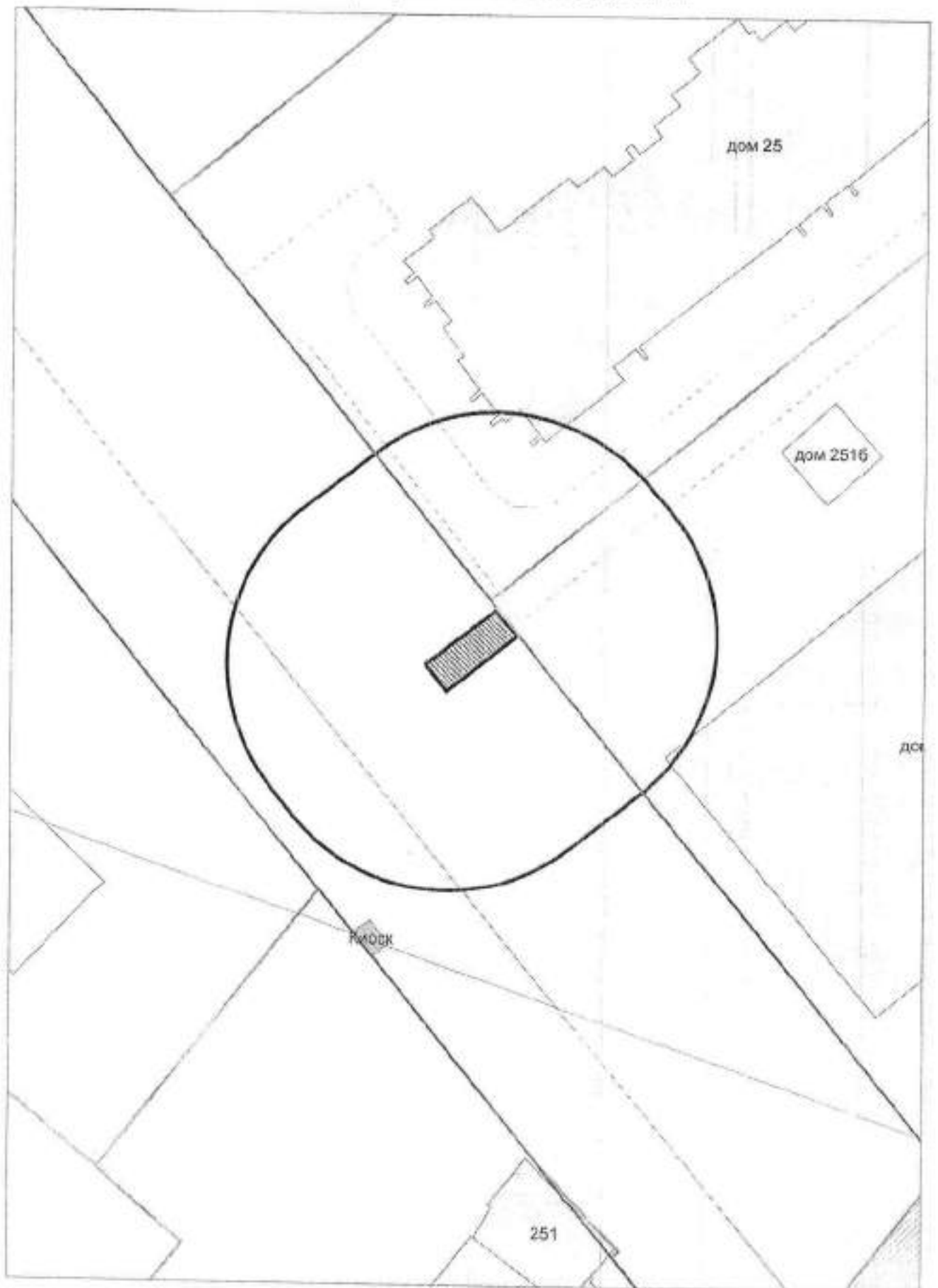


Карта - схема
с адресным ориентиром: ул. Дениса Давыдова, (4)
на топографическом плане М 1:500



Карта - схема

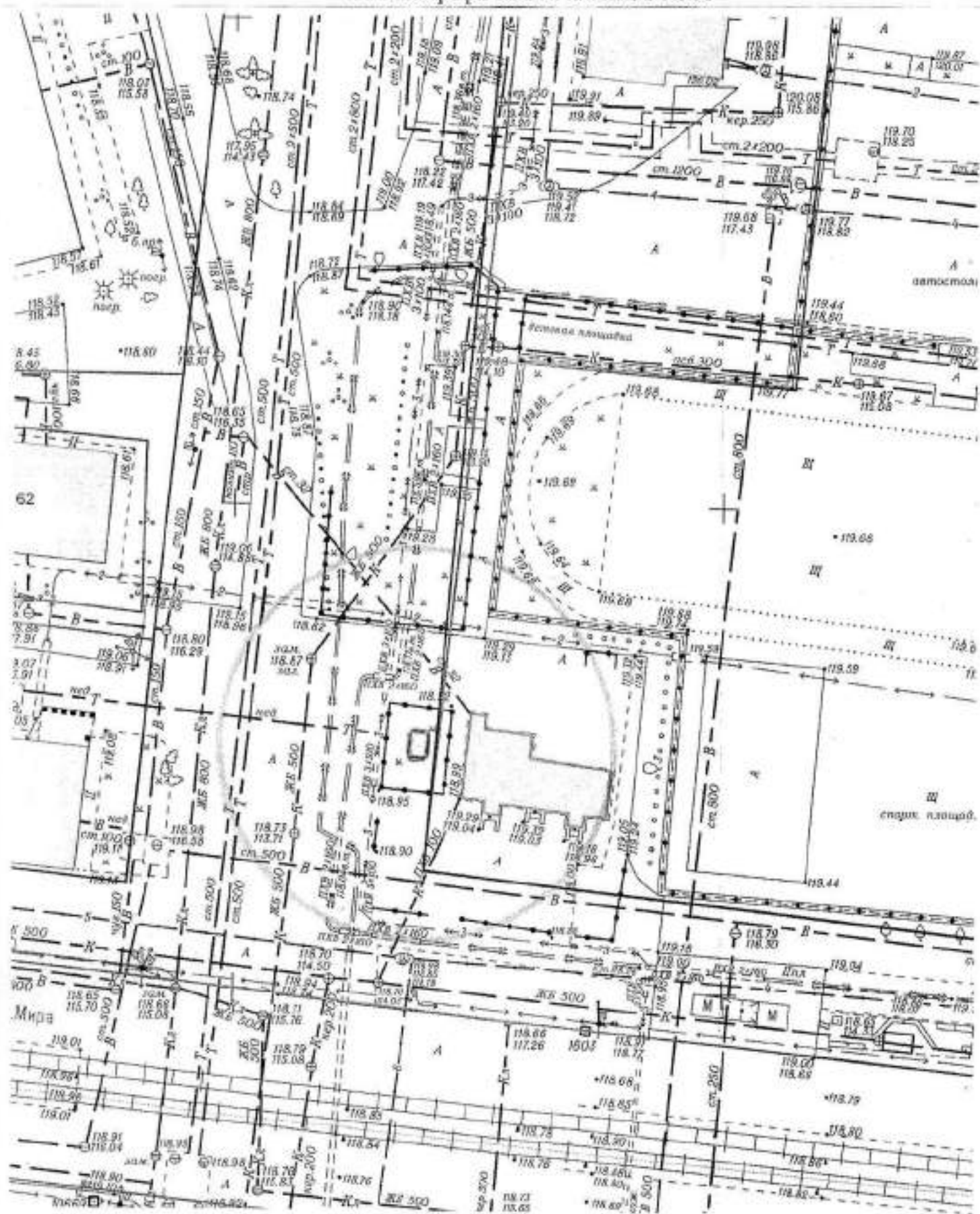
с адресным ориентиром: ул. Бориса Богаткова, (251а)
на топографическом плане М 1:500



Карта – схема территории №

по адресному ориентиру: ул. Мира, (59/1 к. 1)

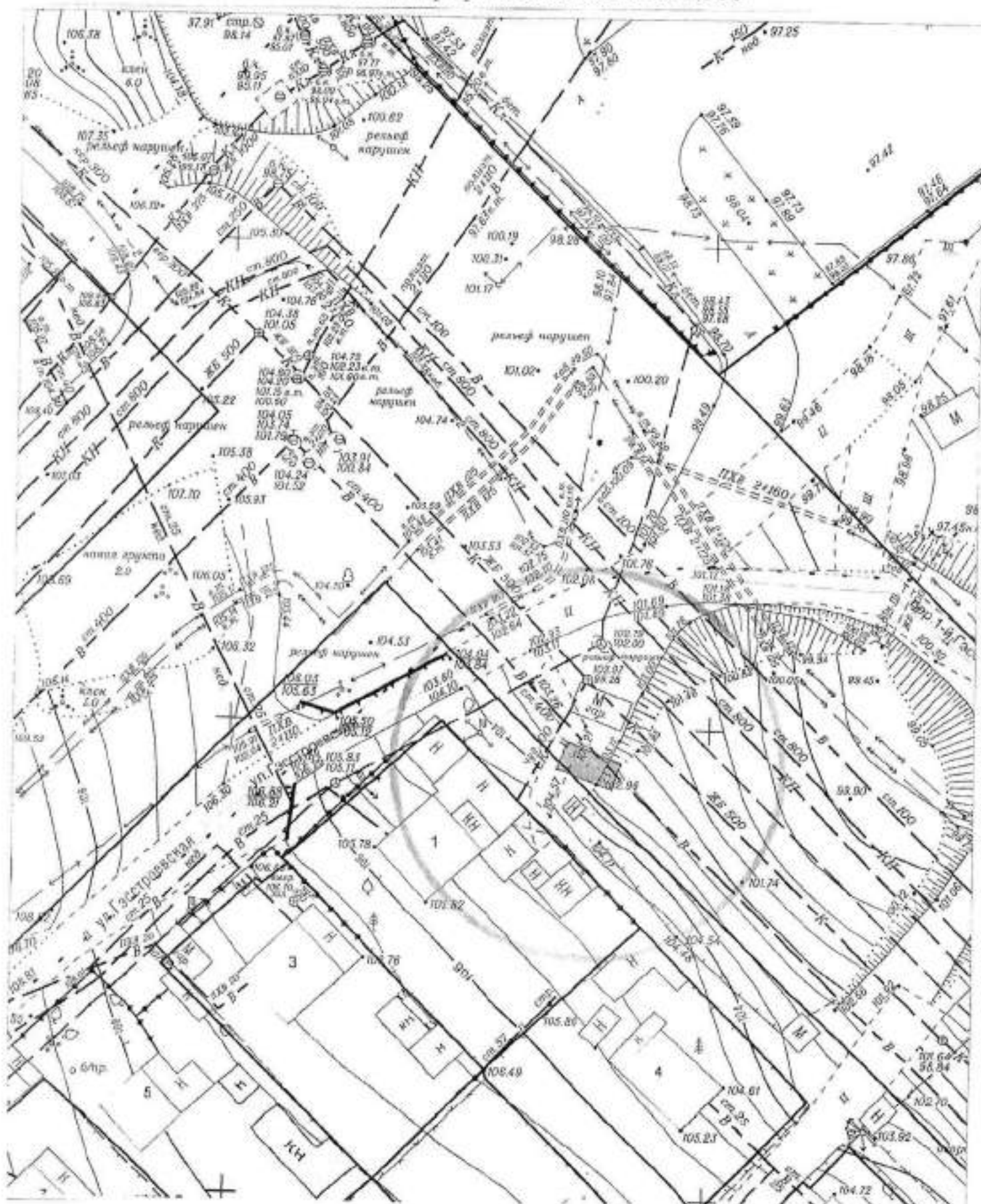
на топографическом плане М 1:500



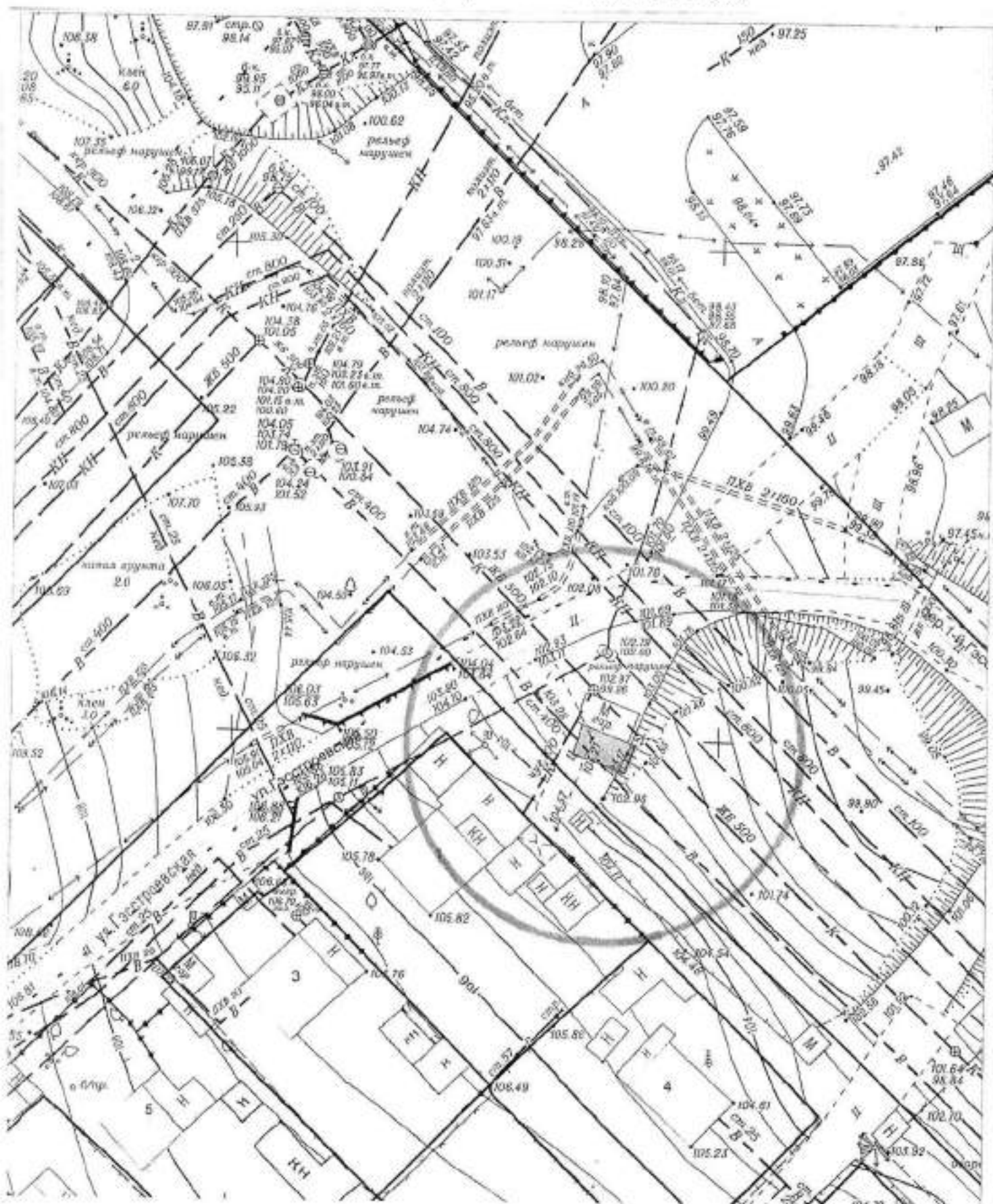
Карта – схема территории №

по адресному ориентиру: ул. Гэстроевская, (1)

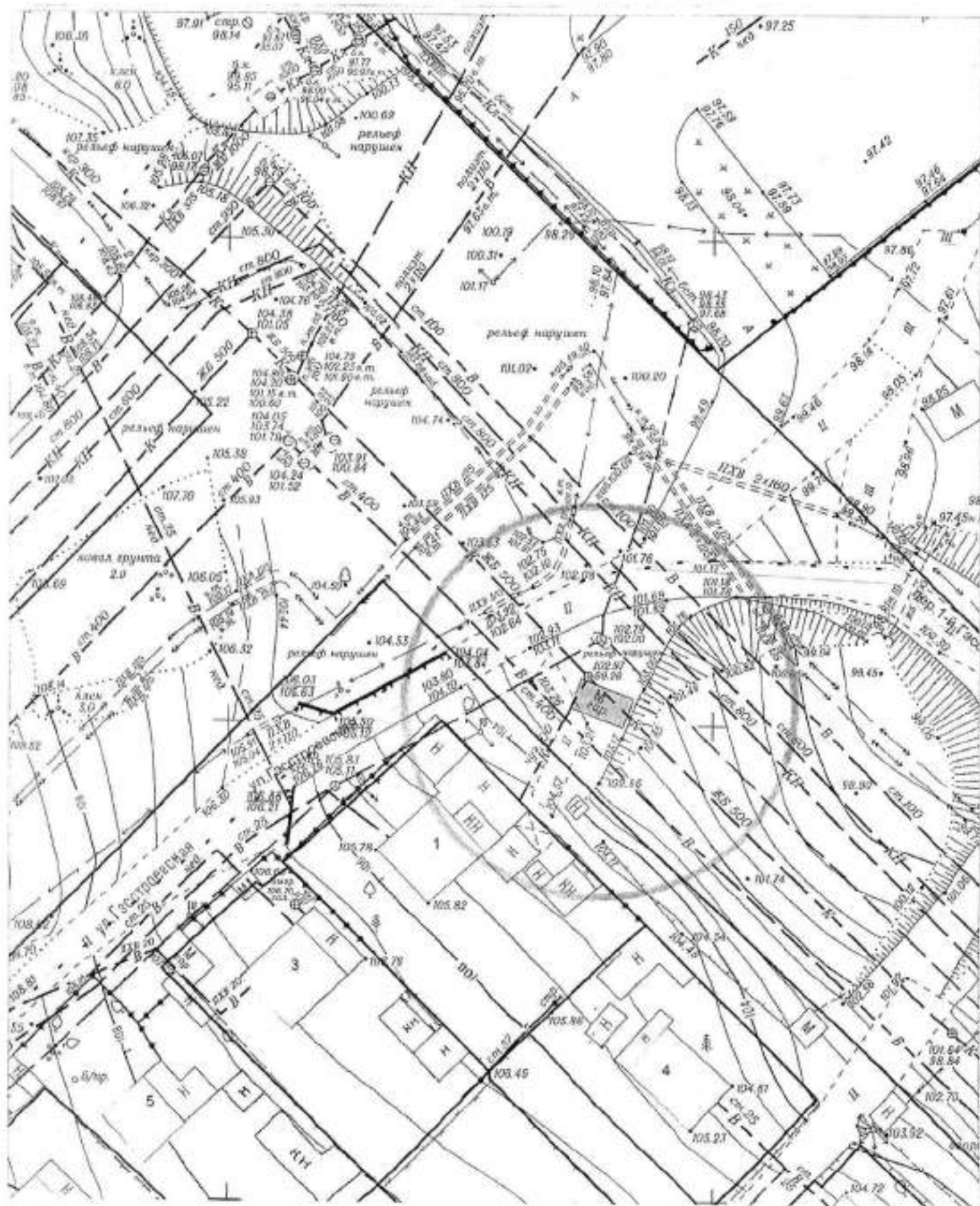
на топографическом плане М 1:500



Карта – схема территории №
по адресному ориентиру: ул. Гэстроевская, (1)
на топографическом плане М 1:500

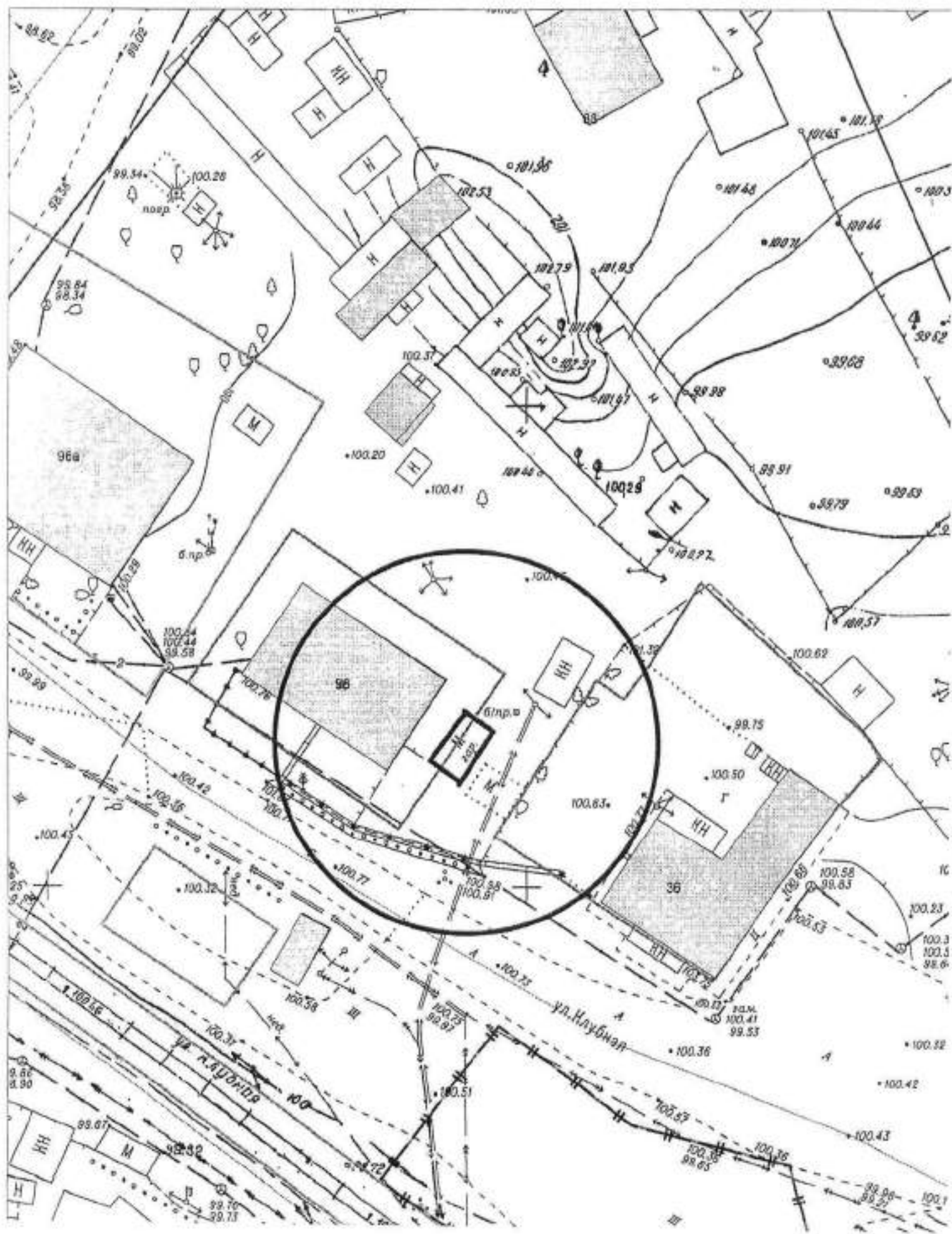


Карта – схема территории №
по адресному ориентиру: ул. Гэстроевская, (1)
на топографическом плане М 1:500



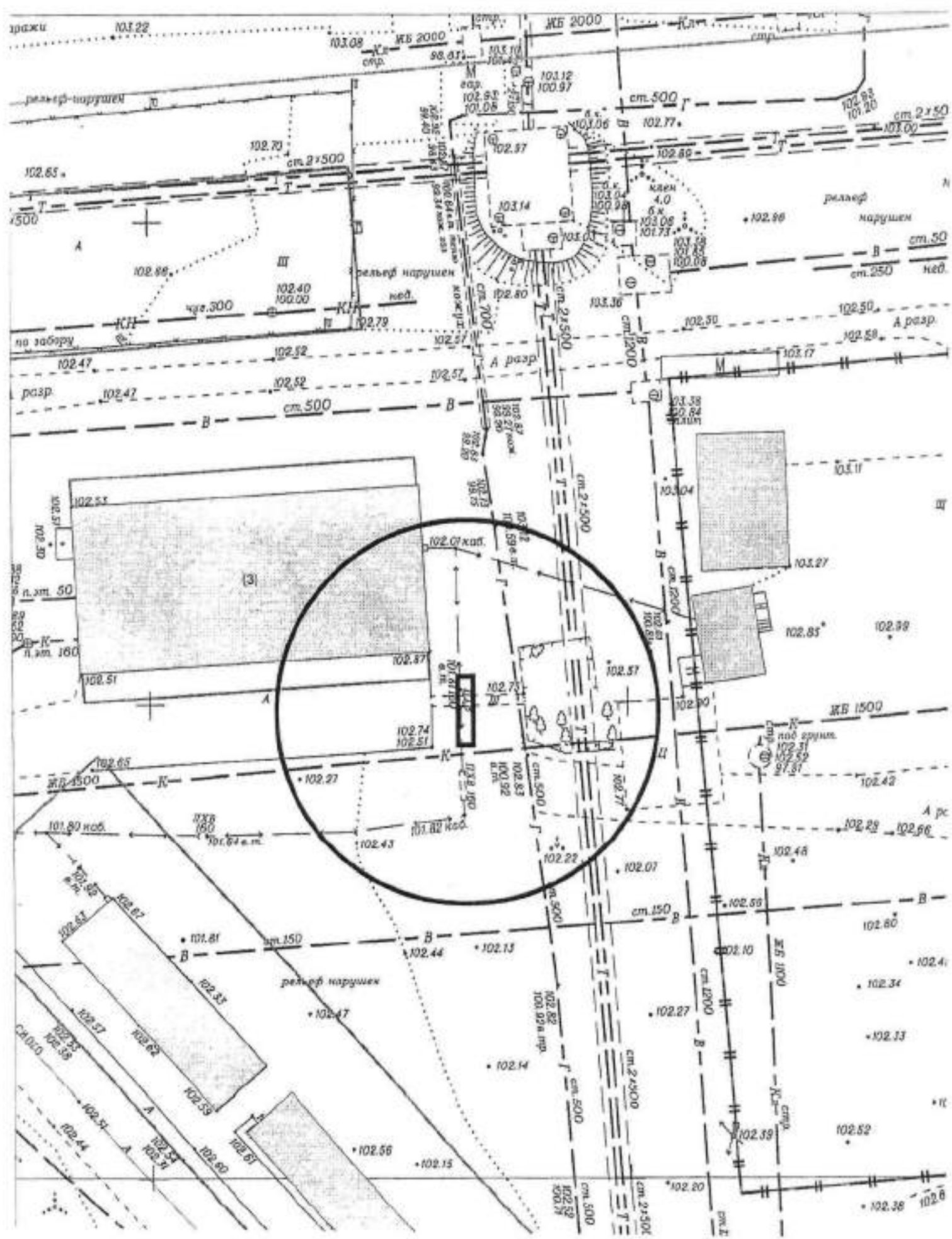
Карта-схема территории

по адресному ориентиру: ул. Клубная, 98
на топографическом плане М 1:500

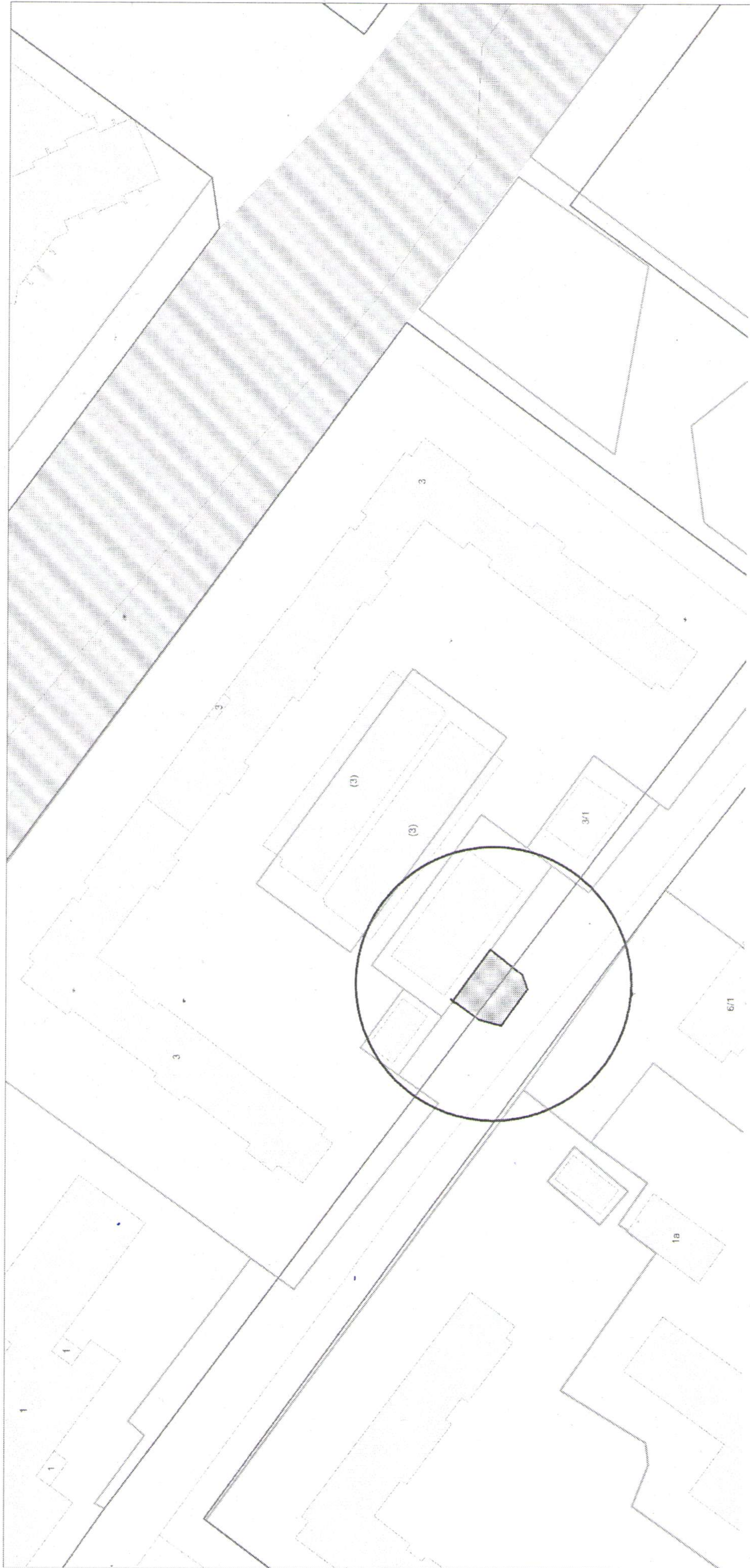


Карта-схема территории

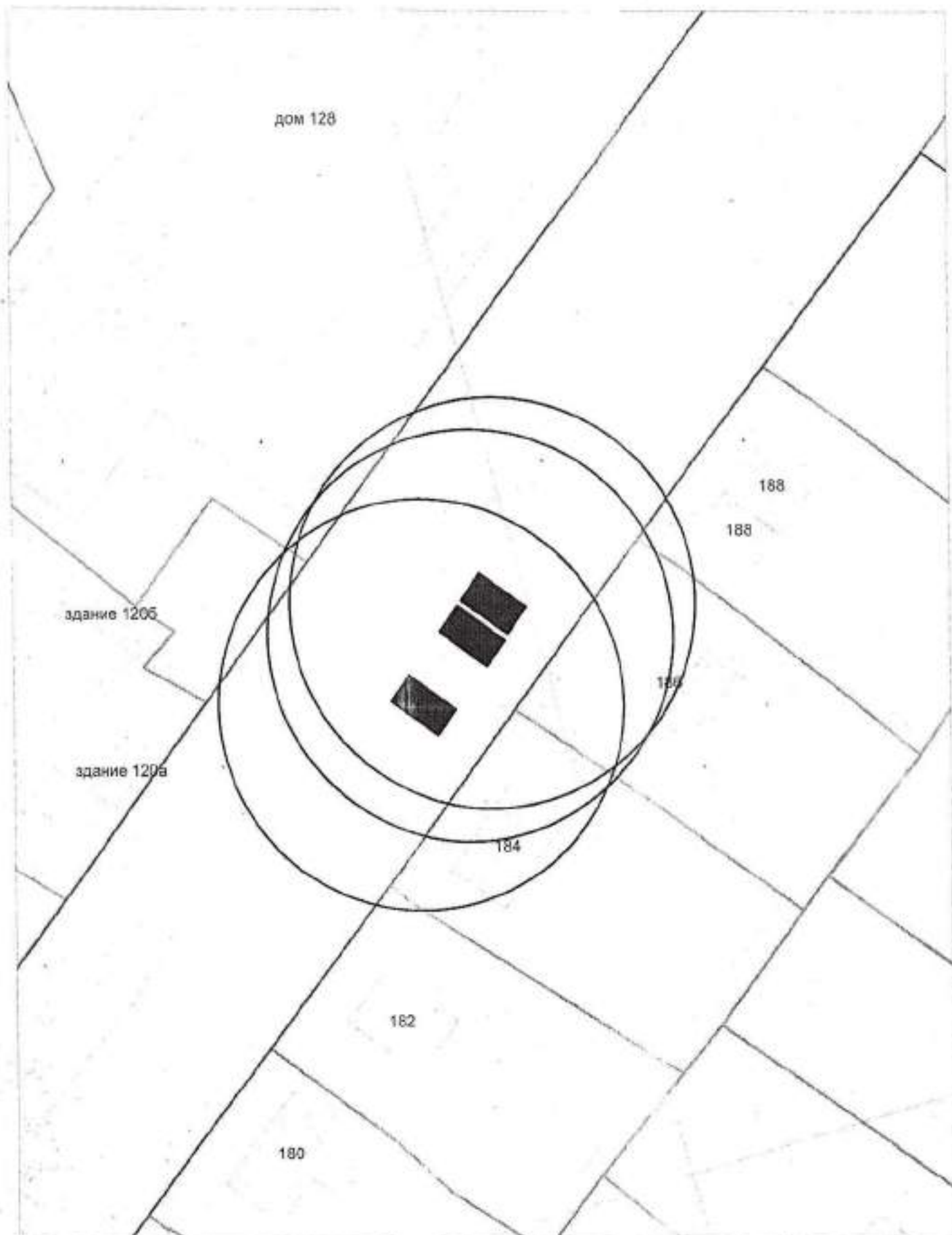
по адресному ориентиру: ул. Широкая, 139
на топографическом плане М 1:500



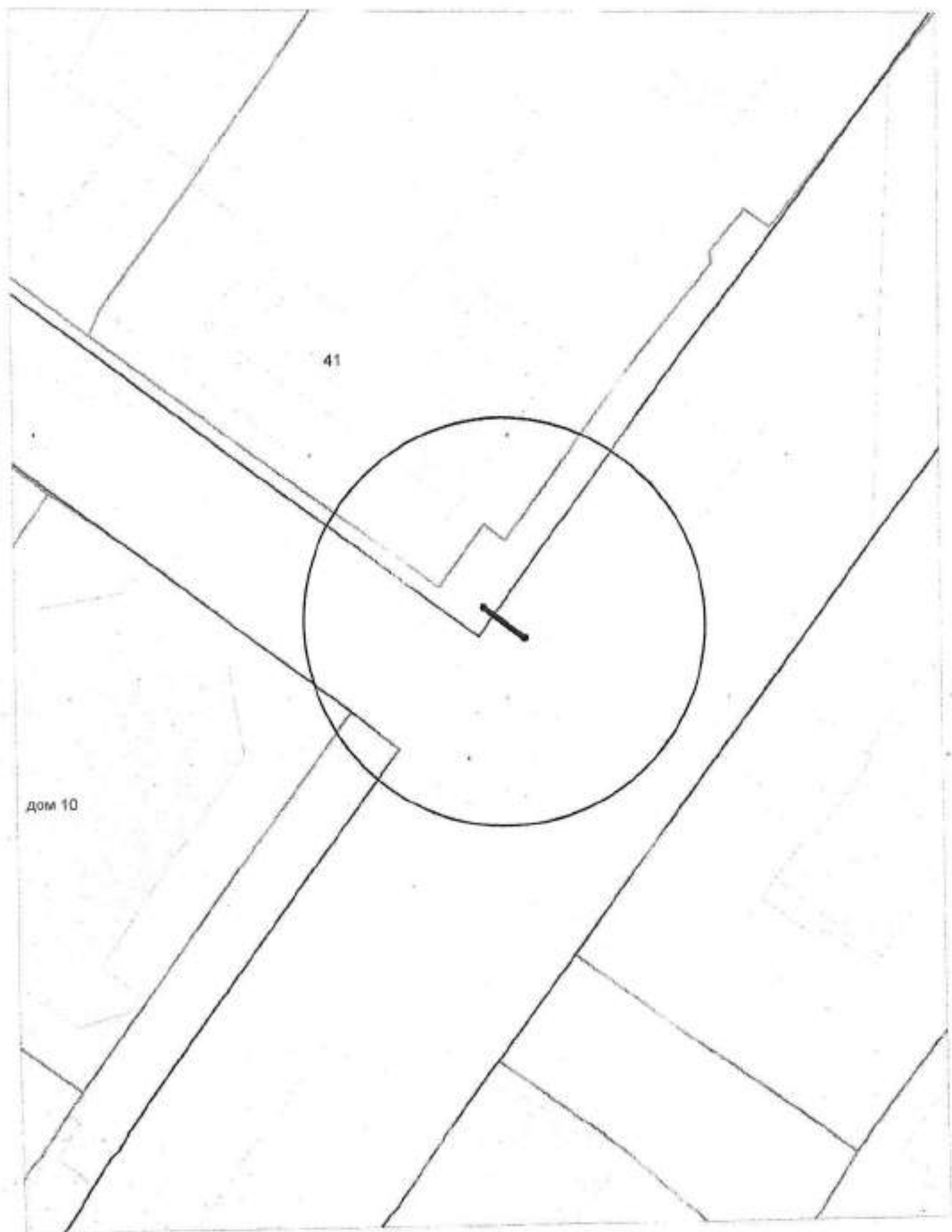
Карта-схема территории
по адресному ориентиру ул. Белинского, 3
на топографическом плане М 1:500



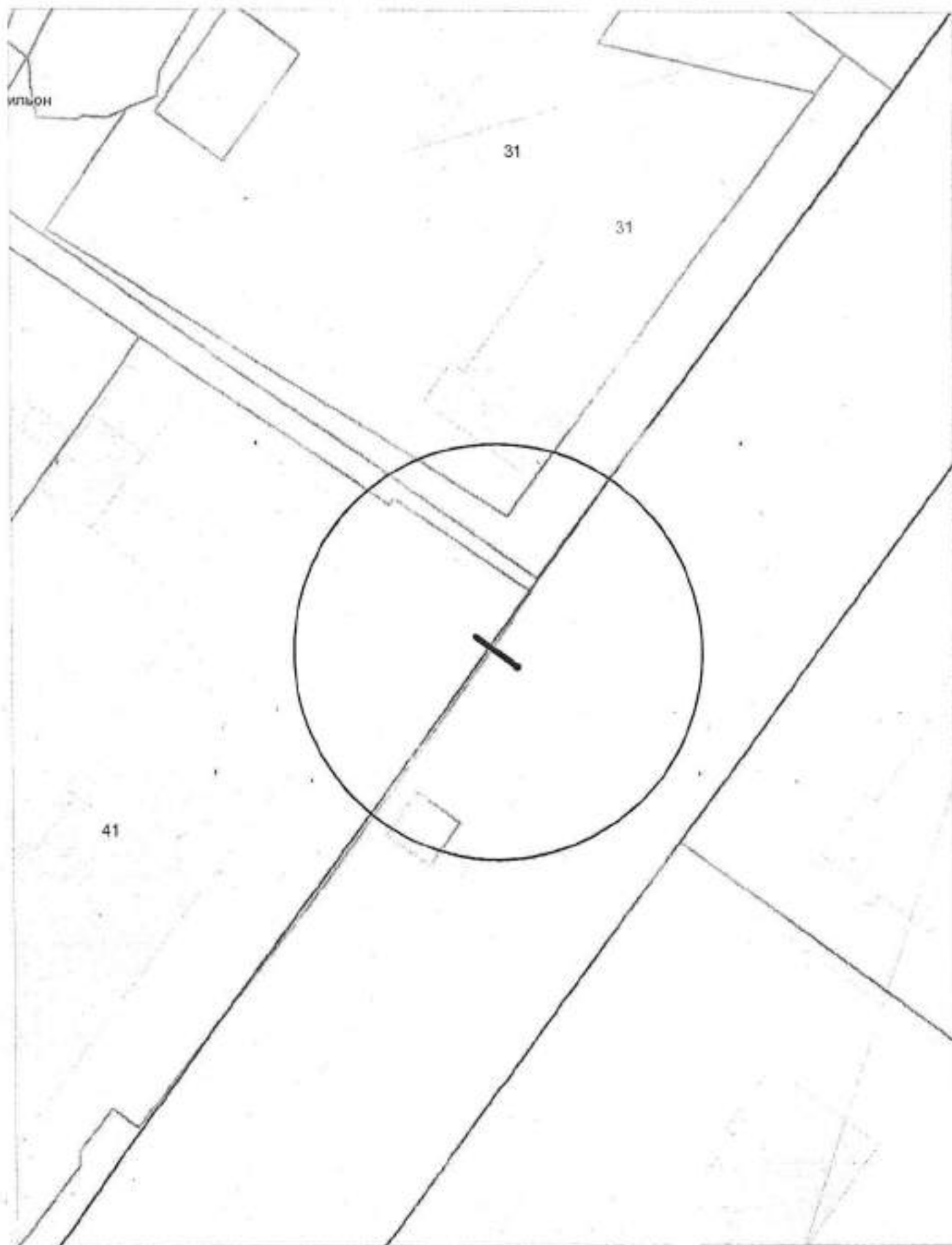
Карта-схема территории
по адресному ориентиру ул. Грибоедова, 186
на топографическом плане М 1:500



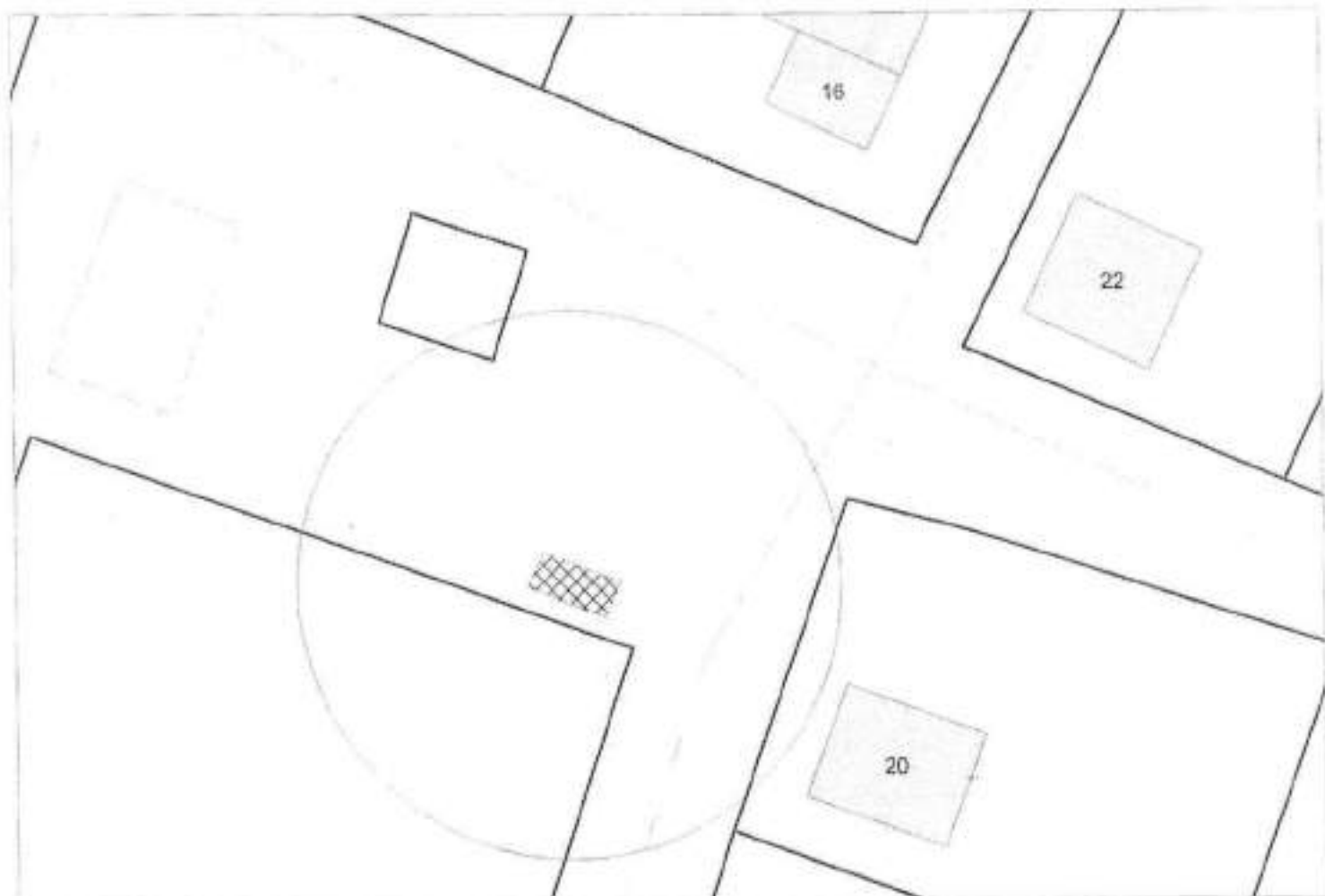
Карта-схема территории
по адресному ориентиру ул. Декабристов, 41
на топографическом плане М 1:500



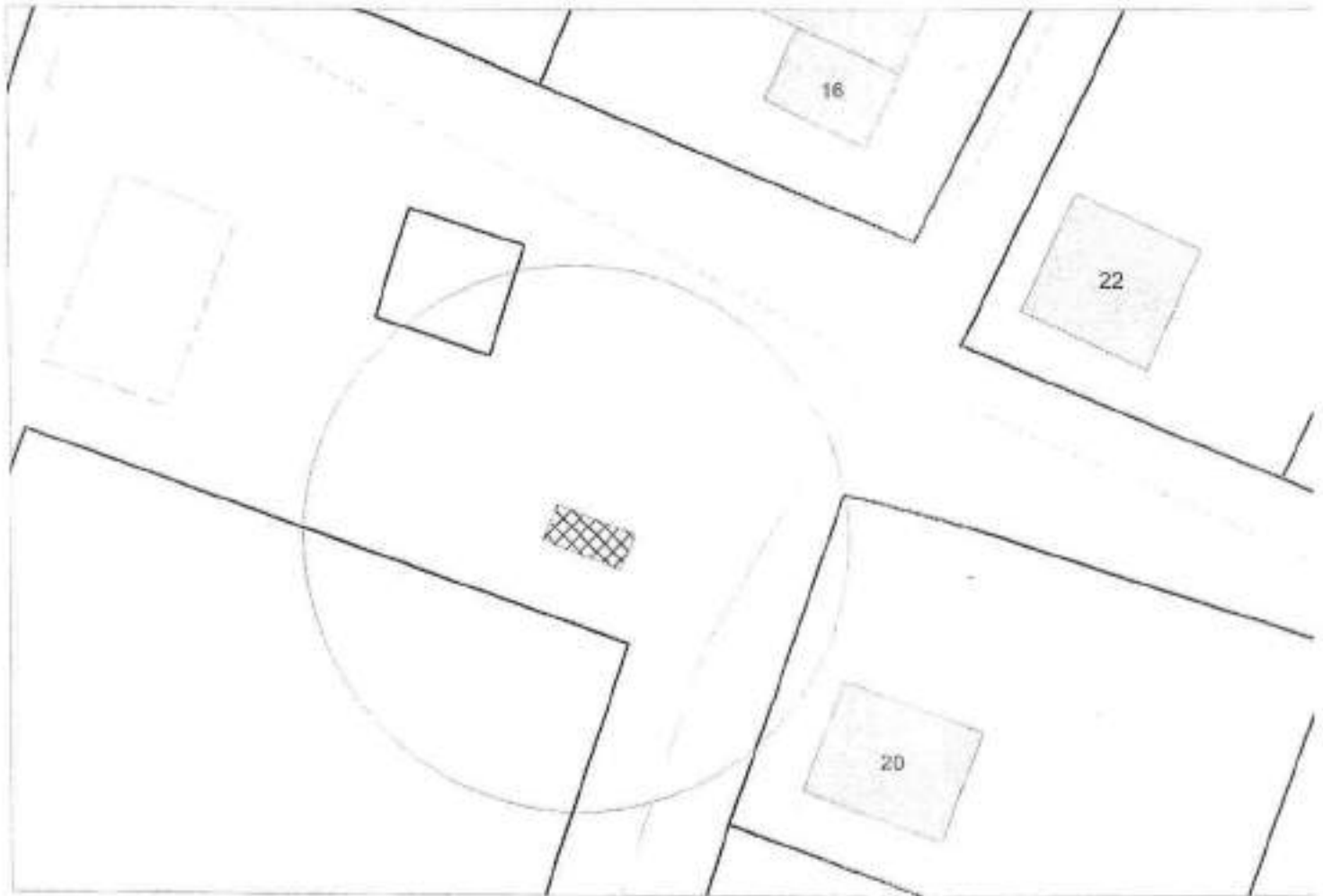
Карта-схема территории
по адресному ориентиру ул. Декабристов, 41
на топографическом плане М 1:500



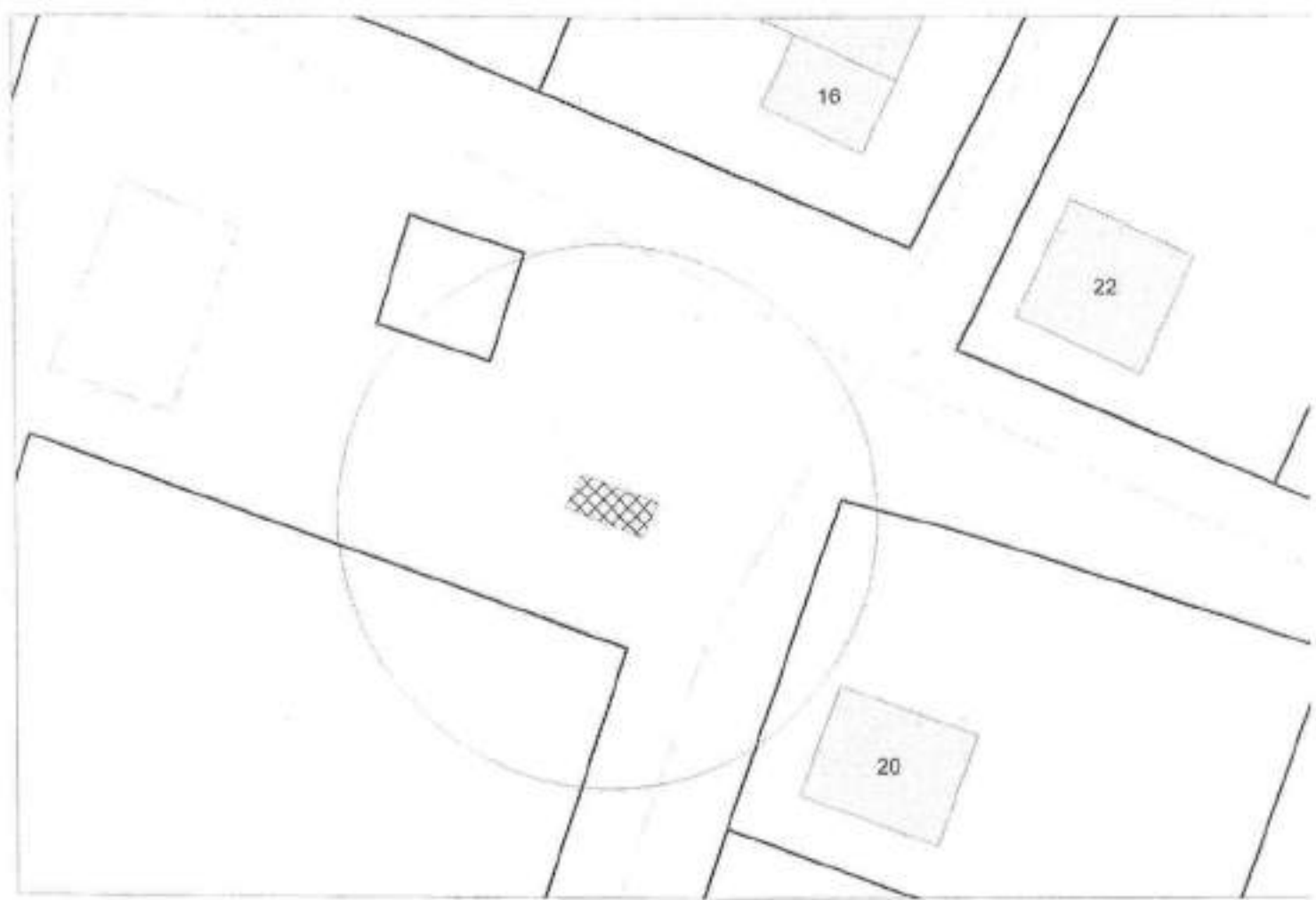
Карта-схема территории
размещения нестационарных объектов по ул. Победителей, (20)
на топографическом плане
М 1:500



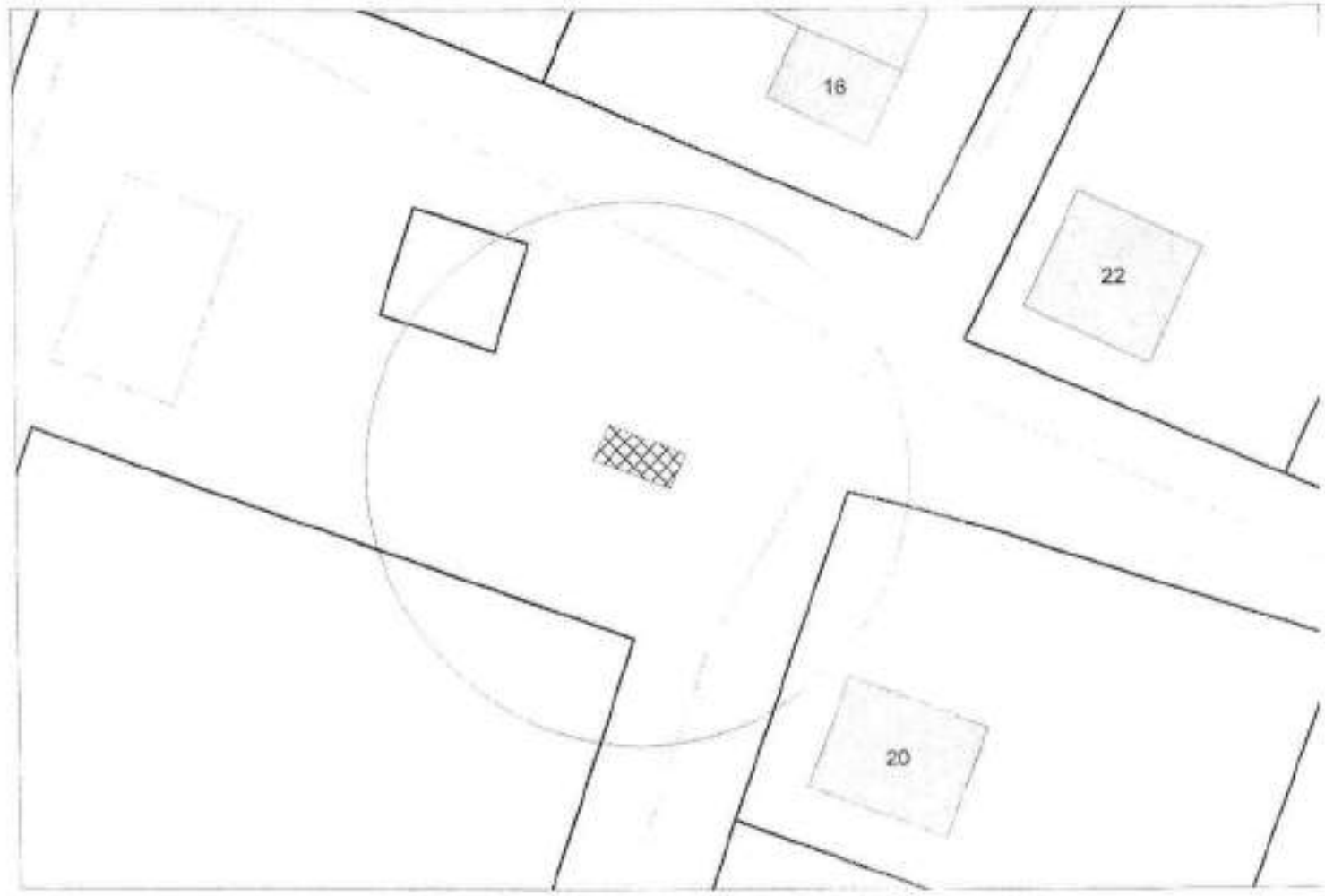
Карта-схема территории
размещения нестационарных объектов по ул. Победителей, (20)
на топографическом плане
М 1:500



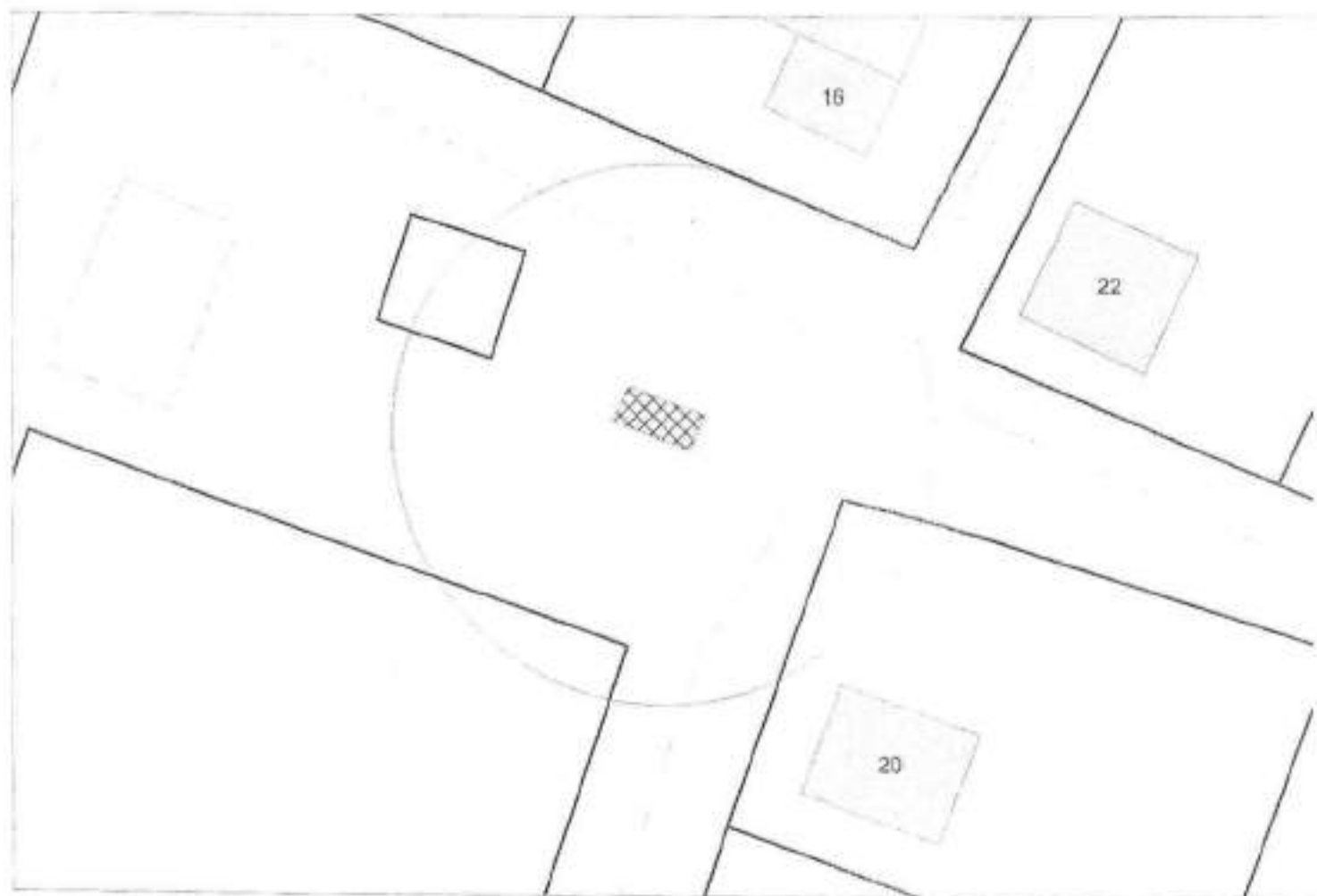
Карта-схема территории
размещения нестационарных объектов по ул. Победителей, (20)
на топографическом плане
М 1:500



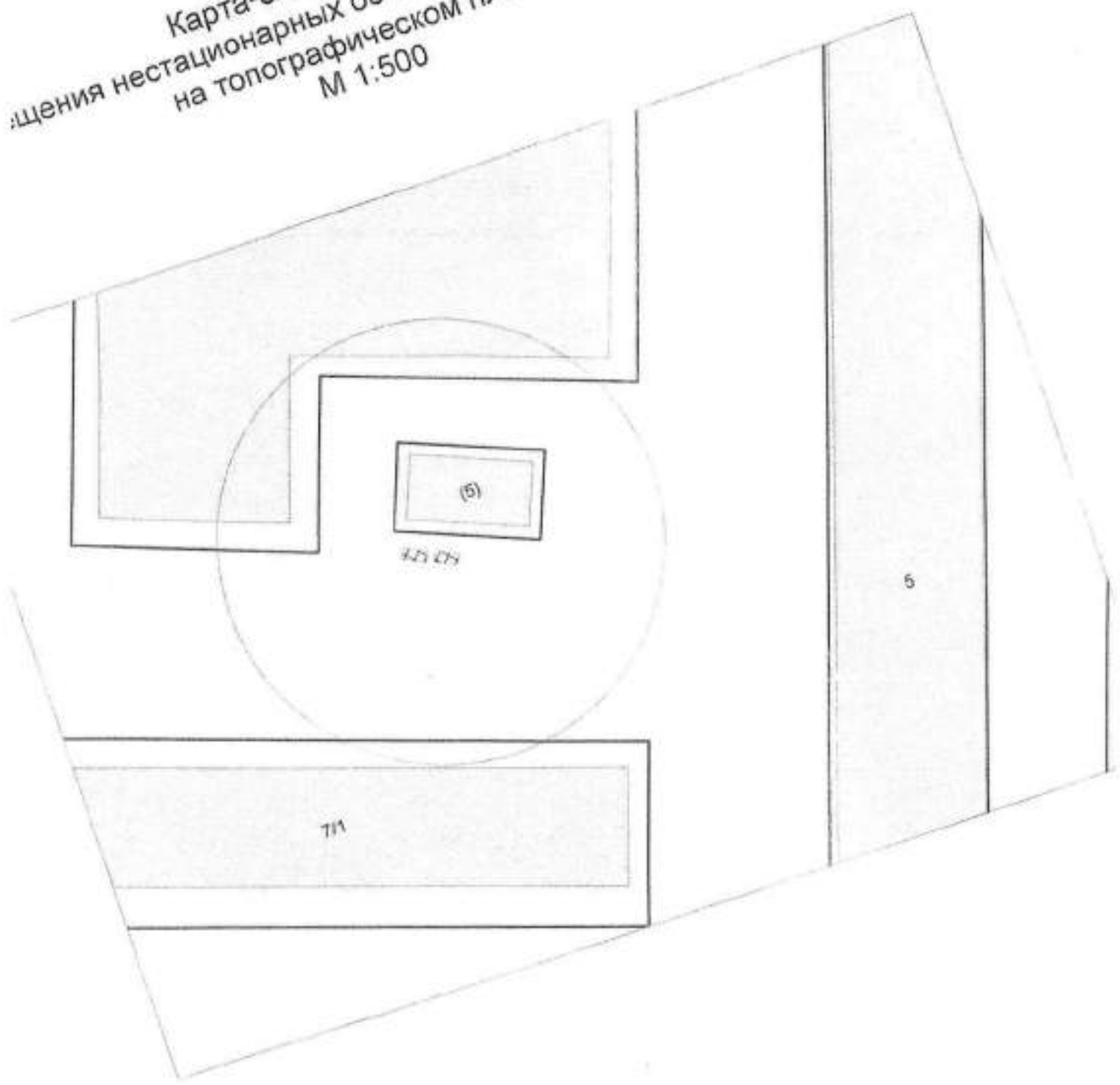
Карта-схема территории
размещения нестационарных объектов по ул. Победителей, (20)
на топографическом плане
М 1:500



Карта-схема территории
размещения нестационарных объектов по ул. Победителей, (20)
на топографическом плане
М 1:500



Карта-схема территории
местонахождения нестационарных объектов по ул. Чапаева, (11...)
на топографическом плане
М 1:500




Карта-схема с адресным ориентиром: ул. Дачная, (60)
на топографическом плане 1:700




Карта-схема с адресным ориентиром: ул. Николая Островского, (161)
на топографическом плане 1:700



Карта-схема с адресным ориентиром: ул. Семьи Шамшиных, (456)
на топографическом плане 1:700



Карта-схема с адресным ориентиром: Красный проспект, (88/1)
на топографическом плане 1:700



Карта-схема с адресным ориентиром: ул. Перевозчикова, (9)
на топографическом плане 1:700

